REPUBLIKA HRVATSKA
VARAŽDINSKA ŽUPANIJA

GRAD VARAŽDIN
www.varazdin.hr e-mail: varazdin@varazdin.hr
Gradonačelnik

KLASA: 340-03/24-01/56
URBROJ: 2186-1-04/1-24-15
Varaždin, 15. studenoga 2024. godine

GRADSKO VIJEĆE
GRADA VARAŽDINA

PREDMET: **PRIJEDLOG ODLUKE O ODREĐIVANJU JAVNIH PARKIRALIŠTA I GARAŽA NA KOJIMA SE OBAVLJA NAPLATA NA PODRUČJU GRADA VARAŽDINA**

Sukladno članku 69. Statuta Grada Varaždina („Službeni vjesnik Grada Varaždina" broj 3/18, 2/20, 2/21 i 4/21 – pročišćeni tekst, 13/22 i 10/23), Gradskom vijeću Grada Varaždina dostavlja se **Prijedlog odluke o određivanju javnih parkirališta i garaža na kojima se obavlja naplata na području Grada Varaždina** zajedno s Izvješćem o provedenom savjetovanju.

Predlaže se Gradskom vijeću Grada Varaždina da navedeni Prijedlog odluke razmotri i prihvati u predloženom tekstu.

Obrazloženja će prema potrebi davati: dr.sc. NEVEN BOSILJ, gradonačelnik Grada Varaždina, MIROSLAV MARKOVIĆ, mag.inf., zamjenik gradonačelnika Grada Varaždina i VLADO PODBREŽNIČKI, pročelnik Upravnog odjela za gradnju i komunalno gospodarstvo Grada Varaždina.

Prilog: Prijedlog odluke,
Izvješće o provedenom savjetovanju.

GRADONAČELNIK
dr.sc. Neven Bosilj

REPUBLIKA HRVATSKA GRAD VARAŽDIN Gradonačelnik VARAŽDIN VARAŽDINSKA ŽUPANIJA

REPUBLIKA HRVATSKA
VARAŽDINSKA ŽUPANIJA

G R A D V A R A Ž D I N
www.varazdin.hr · e-mail: varazdin@varazdin.hr

KLASA: 340-03/24-01/56
URBROJ:2186-1-05/4-24-14
Varaždin, 13. studenog 2024. godine PRIJEDLOG

Na temelju članka 5. stavka 1. Zakona o sigurnosti prometa na cestama ("Narodne novine" broj 67/08, 48/10, 74/11, 80/13, 158/13, 92/14, 64/15, 108/17, 70/19, 42/20, 85/22, 114/22 i 133/23), članka 35. Zakona o lokalnoj i područnoj (regionalnoj) samoupravi („Narodne novine“ broj 33/01, 60/01, 129/05, 109/07, 125/08, 36/09, 150/11, 144/12, 19/13-pročišćeni tekst, 137/15-ispravak, 123/17, 98/19 i 144/20), članka 45. Statuta Grada Varaždina ("Službeni vjesnik Grada Varaždina" broj 3/18, 2/20, 2/21, 4/21 – pročišćeni tekst, 13/22 i 10/23), Prometnog elaborata broj: 211/24-ID1 izrađenog od strane trgovačkog društva Labos d.o.o. Varaždin i Rješenja Ministarstva unutarnjih poslova, Policijske uprave Varaždinske, Službe za javni red i sigurnost KLASA: NK-UP/I-211-05/24-05/2, URBROJ:511-14-03-24-123 od 16. rujna 2024. godine, Gradsko vijeće Grada Varaždina na 11. sjednici održanoj dana _. _____2024. godine donosi

O D L U K U
O ODREĐIVANJU JAVNIH PARKIRALIŠTA I GARAŽA NA KOJIMA SE OBAVLJA NAPLATA NA PODRUČJU GRADA VARAŽDINA

Članak 1.

Ovom Odlukom određuju se lokacije javnih parkirališta i garaža s naplatom, parkirališne zone, parkirališni blokovi, vremensko ograničenje trajanja parkiranja i vrijeme naplate parkiranja.

Članak 2.

(1) Javna parkirališta i garaže s naplatom svrstavaju se u četiri parkirališne zone:
- oznaka za 0. zonu je bijele boje – garaže
- oznaka za I. zonu je crvene boje
- oznaka za II. zonu je žute boje
- oznaka za III. zonu je zelene boje

(2) Ograničenje parkiranja u I. zoni je najviše dva sata, dok je unutar 0., II. i III. zone neograničeno vrijeme trajanja parkiranja.
(3) Svaki započeti sat parkiranja računa se kao puni sat.
(4) Na povlaštene parkirališne karte za stanare ne primjenjuje se ograničenje vremena trajanja parkiranja.

Članak 3.

(1) Prikaz javnih naplatnih parkirnih mjesta prema zonama:

0. ZONA	**NAPLATA: PONEDJELJAK-NEDJELJA od 0:00 do 24:00 sata**		
BR. LOK.	NAZIV LOKACIJE	BROJ PARKIRNIH MJESTA POD NAPLATOM	BROJ PARKIRNIH MJESTA ZA INVALIDE
1	Ulica braće Radić - garaža	57	3
1. ZONA	**NAPLATA: PONEDJELJAK-PETAK od 8:00 do 20:00 sati, SUBOTA od 8:00 do 13:00 sati, max. 2 sata, nedjeljom i blagdanom nema naplate**		
BR. LOK.	NAZIV LOKACIJE	BROJ PARKIRNIH MJESTA POD NAPLATOM	BROJ PARKIRNIH MJESTA ZA INVALIDE
2	Trg slobode	20	8
3	Pavlinska ulica	32	0
4	Ulica I. Kukuljevića (od Ulice A. Šenoe do Ulice P. Preradovića)	8	2
5	Ulica Alojzija Stepinca	43	4
6	Trg bana Josipa Jelačića	91	8
UKUPNO		**194**	**22**
2. ZONA	**NAPLATA: PONEDJELJAK-PETAK od 8:00 do 20:00 sati, SUBOTA od 8:00 do 13:00 sati, nedjeljom i blagdanom nema naplate**		
BR. LOK.	NAZIV LOKACIJE	BROJ PARKIRNIH MJESTA POD NAPLATOM	BROJ PARKIRNIH MJESTA ZA INVALIDE
7	Ulica P. Preradovića (od Ulice I. Kukuljevića do Trga bana Jelačića)	22	
8	Ulica I. Kukuljevića (od Ulice P. Preradovića do Ulice O. Price	5	
9	Trg bana Josipa Jelačića	20	
10	Ulica P. Preradovića (od Kolodvorske ulice do Ulice I. Kukuljevića)	54	2
11	Ulica Augusta Cesarca	35	
12	Ulica Franca Prešerna (uzdužno kraj Konzuma)	7	

13	Zagrebačka ulica (ispred ljekarne, do kć. br. 13)	14	1
14	Zagrebačka ulica (ispred Konzuma, do kć.br.24)	37	2
15	Ulica Antuna Mihanovića	8	
16	Ulica braće Radić (od Ulice Stanka Vraza do Kratke ulice)	25	2
17	Ulica Frana Kurelca	14	1
18	Ulica Zvonimira i Vladimira Milkovića	29	2
19	Ulica kralja Petra Krešimira IV. (parkiralište kod VTV-a i I. osnovne škole Varaždin)	30	4
20	Ulica Vladimira Nazora	31	1
UKUPNO		**331**	**15**

3. ZONA	**NAPLATA: PONEDJELJAK-PETAK od 8:00 do 15:00 sati, SUBOTA od 8:00 do 13:00 sati, nedjeljom i blagdanom nema naplate**		
BR. LOK.	NAZIV LOKACIJE	BROJ PARKIRNIH MJESTA POD NAPLATOM	BROJ PARKIRNIH MJESTA ZA INVALIDE
21	Kolodvorska ulica	78	6
22	Zagrebačka ulica (od poliklinike Agram do Eurohercove zgrade)	25	3
23	Ulica braće Radić (od Kratke ulice do Ulice I. Meštrovića, lijeva strana)	56	3
24	Ulica braće Radić (kod Konzuma)	24	2
25	Ulica braće Radić (kod starog ulaza u bolnicu)	7	
26	Ulica Ivana Meštrovića	34	4
27	Ulica Ognjena Price	80	6
28	Ulica baruna Trenka	7	
29	Ulica kralja Petra Krešimira IV.	19	
30	Ulica Vinka Međerala (kod Sveučilišta Sjever)	15	
31	Kratka ulica (nasuprot Elektre Varaždin)	24	2
32	Ulica Ferdinanda Konšćaka (kod Konzuma)	13	1
33	Ulica Mihovila Pavleka Miškine (mala pošta)	15	1
34	Jalkovečka ulica	8	
35	Ulica Vjekoslava Spinčića	9	2
UKUPNO		**414**	**30**

	BROJ PARKIRNIH MJESTA POD NAPLATOM	BROJ PARKIRNIH MJESTA ZA INVALIDE
UKUPNO	**996**	**70**

Članak 4.

Osim parkirališta i garaže navedenih u članku 3. ove Odluke 0. zonu čini i javna garaža na Kapucinskom trgu gdje se vrši naplata ponedjeljak - nedjelja od 0:00 do 24:00 sata.

Članak 5.

(1) U 0. zoni vrši se naplata parkiranja: ponedjeljak - nedjelja od 0:00 do 24:00 sata (garaže),
(2) U I. zoni vrši se naplata parkiranja: ponedjeljak - petak od 08:00 do 20:00 sati, a subotom od 08:00 do 13:00 sati u za maksimalno zadržavanje 2 sata, nedjeljom i blagdanom nema naplate
(3) U II. zoni vrši se naplata parkiranja: ponedjeljak – petak od 08:00 do 20:00 sati, a subotom od 08:00 do 13:00 sati, nedjeljom i blagdanom nema naplate
(4) U III. zoni vrši se naplata parkiranja: ponedjeljak – petak od 08:00 do 15:00 sati, subotom od 8:00 do 13:00 sati, nedjeljom i blagdanom nema naplate
(5) Za vrijeme održavanja manifestacija Špancirfest i Advent uvest će se poseban režim naplate, koji će biti definiran zaključkom gradonačelnika.

Članak 6.

Prometni elaborat Broj:211/24-ID1 iz srpnja 2024. godine izrađen od strane trgovačkog društva Labos d.o.o. Varaždin, Pavlinska 5, OIB:48114293272, Naziv zahvata: Revizija plana javnih parkirališta i garaža na kojima se obavlja naplata na području grada Varaždina sastavni je dio ove odluke, ali nije predmet objave.

Članak 7.

Stupanjem na snagu ove Odluke stavlja se izvan snage Odluka o određivanju javnih parkirališta i garaža na kojima se obavlja naplata na području Grada Varaždina („Službeni vjesnik Grada Varaždina“ broj 7/21).

Članak 8.

Ova Odluka stupa na snagu osmog dana nakon objave u „Službenom vjesniku Grada Varaždina“.

PREDSJEDNIK
GRADSKOG VIJEĆA

Lovro Lukavečki, mag.pol.

DOSTAVITI:
1. Ministarstvo unutarnjih poslova, Ulica Grada Vukovara 33, 10 000 Zagreb
2. Policijska uprava varaždinska, Službe za javni red i sigurnost,

Ulica Ivana Milčetića 10, Varaždin,

3. Upravni odjel za gradnju i komunalno gospodarstvo Grada Varaždina,
4. „Službeni vjesnik Grada Varaždina“
5. Pismohrana.

O b r a z l o ž e n j e
uz Prijedlog odluke o određivanju javnih parkirališta i garaža na kojima se obavlja naplata na području Grada Varaždina

I. PRAVNI TEMELJ ZA DONOŠENJE ODLUKE

Zakonska osnova za donošenje Odluke o određivanju javnih parkirališta i garaža na području Grada Varaždina sadržana su:

- članak 5. stavka 1. točke 6. Zakona o sigurnosti prometa na cestama ("Narodne novine" broj 67/08, 48/10, 74/11, 80/13, 158/13, 92/14, 64/15, 108/17, 70/19, 42/20, 85/22, 114/22 i 133/23) prema kojoj jedinice lokalne i područne (regionalne) samouprave, u skladu s odredbama Zakona, uređuju promet na svom području tako da određuju parkirališne površine, način parkiranja, zabrane parkiranja i mjesta ograničenog parkiranja. Na prijedlog ove Odluke zatraženo je mišljenje Ministarstva unutarnjih poslova.
- lanak 35. Zakona o lokalnoj i područnoj (regionalnoj) samoupravi („Narodne novine“ broj 33/01, 60/01, 129/05, 109/07, 125/08, 36/09, 150/11, 144/12, 19/13-pročišćeni tekst, 137/15-ispravak, 123/17, 98/19 i 144/20),
- članak 45. Statuta Grada Varaždina ("Službeni vjesnik Grada Varaždina" broj 3/18, 2/20, 2/21, 4/21 – pročišćeni tekst, 13/22 i 10/23).

II. PITANJA KOJA SE RJEŠAVAJU I CILJEVI KOJI SE ŽELE POSTIĆI DONOŠENJEM ODLUKE

Ovom Odlukom određuju se lokacije javnih parkirališta i garaža s naplatom, parkirališne zone, parkirališni blokovi, te vremensko ograničenje trajanja parkiranja i vrijeme naplate parkiranja.

III. SREDSTVA ZA PROVOĐENJE ODLUKE

Za provođenje ove Odluke nije potrebno osigurati dodatna sredstva u Proračunu Grada Varaždina.

IV. OBRAZLOŽENJE POJEDINIH ODREDBI PRIJEDLOGA ODLUKE

Članak 1. definirano je na što se odnosi predmetna Odluka.

Članak 2. svrstana su javna parkirališta i javne garaže u četiri parkirališne zone: garaže 0. zona (bijele boje), javno parkiralište I. zona (crvene boje), II. zona (žute boje) i III. zona zelene boje. Ograničenje parkiranja u I. zoni je najviše dva sata, dok je unutar 0., II i III. zone neograničeno vrijeme trajanja parkiranja. Svaki započeti sat parkiranja računa se kao puni sat. Na povlaštene parkirališne karte za stanare ne primjenjuje se ograničenje vremena trajanja parkiranja.

Članak 3. sadrži točne mikrolokacije po zonama i parkirnim blokovima, te točnim brojem naplatnih parkirnih mjesta

Članak 4. utvrđuje da se Odluka odnosi i na garažu na Kapucinskom trgu.

Članak 5. određuje vrijeme plaćanja naknade u pojedinoj zoni i parkirališnom bloku. U 0. zoni plaća se naknada od ponedjeljka do nedjelje od 0:00 do 24:00 sata, dok se u I. i II zoni plaća se naknada: od ponedjeljka do petka od 08:00 do 20:00 sati, a subotom od 08:00 do 13:00 sati, nedjeljom i blagdanom nema naplate, u III. zoni plaća se naknada od ponedjeljka do petka od 8:00 do 15:00 sati, subotom od 8:00 do 13:00 sati, nedjeljom i blagdanom nema naplate. U I. zoni postoji maksimalno vremensko ograničenje trajanja parkiranja od najviše 2 sata. Za vrijeme Špancirfesta i Adventa uvest će se poseban režim naplate parkiranja.

Članak 6. utvrđuje da Prometni elaborat Broj:211/24-ID1 iz srpnja 2024. godine izrađen od strane trgovačkog društva Labos d.o.o. Varaždin, koji je sastavni dio Odluke nije predmet objave u „Službenom vjesniku Grada Varaždina“.

Članak 7. utvrđuje da se stupanjem na snagu ove Odluke stavlja izvan snage Odluka o određivanju javnih parkirališta i garaža na području Grada Varaždina („Službeni vjesnik grada Varaždina“ broj 7/21).

Članak 8. utvrđuje objavu i stupanje na snagu Odluke.

GRADONAČELNIK
GRADA VARAŽDINA

dr.sc. Neven Bosilj

LABOS d.o.o.
PAVLINSKA 5, 42000 VARAŽDIN
Telefon: (042) 215-270; fax: (042) 321-909
info@labos.hr, OIB 48114293272

PROSTOR ZA OVJERU TIJELA NADLEŽNOG ZA IZDAVANJE DOZVOLE

NARUČITELJ: **GRAD VARAŽDIN**
Trg kralja Tomislava 1,
42000 Varaždin

NAZIV ZAHVATA: **REVIZIJA PLANA JAVNIH PARKIRALIŠTA I GARAŽA NA KOJIMA SE OBAVLJA NAPLATA NA PODRUČJU GRADA VARAŽDINA, TE UVOĐENJE NAPLATE U PARKIRALIŠNIM BLOKOVIMA (A,B,C) U KOJIMA ĆE VRIJEDITI POSEBNI POVLAŠTENI UVJETI ZA STANARE**

LOKACIJA: Zone naplate parkiranja na području grada Varaždina

P R O M E T N I E L A B O R A T

BR. ELABORATA: **211/24**

IZRAĐIVAČ:

Nikola Ister

Nikola Ister, mag.ing.aedif.

HRVATSKA KOMORA INŽENJERA GRAĐEVINARSTVA
Nikola Ister
mag. ing. aedif.
Ovlašteni inženjer građevinarstva
G 6736

DIREKTOR:

Zvonimir Bajsić, ing

Varaždin, ožujak 2024.

1.3. SADRŽAJ:

1. OPĆI PRILOZI

1.1. Naslovni list
1.2. Potpisni list
1.3. Sadržaj
1.4. Popis sudionika na izradi elaborata
1.5. Opći dokumenti
-Rješenje o upisu u sudski registar
-Rješenje o imenovanju izrađivača elaborata
-Rješenje o upisu u Imenik ovlaštenih inženjera građevinarstva
1.6. Podloge za projektiranje
1.7. Popis propisa i normi

2. OPIS NAMJERAVANOG ZAHVATA

3. NACRTI

3.1. Pregledna situacija M 1 : 5000
3.2. Situacije parkirnih mjesta - lokacije 1-35 M 1 : 250; M 1:500
3.3. Situacije parkirnih mjesta – blokovi A, B i C

4. PODACI IZ ELABORATA U DIGITALNOM OBLIKU NA CD MEDIJU

1.4. POPIS SUDIONIKA NA IZRADI ELABORATA

IZRAĐIVAČ: Nikola Ister, mag.ing.aedif.

Nikola Ister

HRVATSKA KOMORA INŽENJERA GRAĐEVINARSTVA
Nikola Ister
mag. ing. aedif.
Ovlašteni inženjer građevinarstva
G 6736

DIREKTOR: Zvonimir Bajsić, ing.

DATUM: **ožujak 2024.**

1.5. OPĆI DOKUMENTI

REPUBLIKA HRVATSKA
TRGOVAČKI SUD U VARAŽDINU

Elektronički zapis
Datum: 03.01.2022

IZVADAK IZ SUDSKOG REGISTRA

SUBJEKT UPISA

MBS:
070050413

OIB:
48114293272

EUID:
HRSR.070050413

TVRTKA:
1 LABOS društvo s ograničenom odgovornošću za projektiranje, ispitivanje, kontrolu i nadzor u građevinarstvu

1 LABOS d.o.o.

SJEDIŠTE/ADRESA:
6 Varaždin (Grad Varaždin)
Pavlinska 5

ADRESA ELEKTRONIČKE POŠTE:
10 zvonimir@labos.hr

PRAVNI OBLIK:
1 društvo s ograničenom odgovornošću

PREDMET POSLOVANJA:

1	73.10.2	- Istraživanje i eksperimentalni razvoj u tehničkim i tehnološkim znanostima
1	74.13	- Istraživanje tržišta i ispitivanje javnoga mnijenja
1	74.14	- Savjetovanje u vezi s poslovanjem i upravljanjem
1	*	- Savjetovanje i poslovi u arhitektonskoj djelatnosti
1	*	- Izrada nacrta (projektiranje) objekata
1	*	- Nadzor nad gradnjom
1	*	- Izrada nacrta za strojeve i industrijska postrojenja
1	*	- Inženjerstvo, upravljanje projektima i tehničke djelatnosti
1	*	- Geodetske istražne djelatnosti
1	*	- Ispitivanje proračuna za građevinske elemente
1	*	- Kupnja i prodaja robe
1	*	- Obavljanje trgovačkog posredovanja na domaćem i inozemnom tržištu
5	70	- Poslovanje nekretninama
6	*	- Izradba elaborata stalnih geodetskih točaka za potrebe osnovnih geodetskih radova
6	*	- Izvođenje geodetskih radova za potrebe izmjere, označivanja i održavanja državne granice
6	*	- Izradba elaborata topografske izmjere i izradbe državnih karata
6	*	- Izradba elaborata katastarske izmjere i tehničke reambulacije

Izrađeno: 2022-01-03 11:39:57
Podaci od: 2022-01-03

D004
Stranica: 1 od 5

REPUBLIKA HRVATSKA
TRGOVAČKI SUD U VARAŽDINU

Elektronički zapis
Datum: 03.01.2022

IZVADAK IZ SUDSKOG REGISTRA

SUBJEKT UPISA

PREDMET POSLOVANJA:

6	*	- Izradba parcelacijskih i drugih geodetskih elaborata katastra zemljišta
6	*	- Izradba parcelacijskih i drugih geodetskih elaborata katastra nekretnina
6	*	- Izradba elaborata katastra vodova i tehničko vođenje katastra vodova
6	*	- Izradba posebnih geodetskih podloga za prostorno planiranje i graditeljsko projektiranje, izradba geodetskog projekta, izradba elaborata o iskolčenju građevine, kontrolna geodetska mjerenja pri izgradnji i održavanju građevina (praćenje mogućih pomaka)
6	*	- Izradba situacijskih nacrta za objekte za koje ne treba izraditi geodetski projekt
6	*	- Iskolčenje građevina
6	*	- Izradba posebnih geodetskih podloga za zaštićena i štićena područja
6	*	- Geodetski radovi u komasacijama
6	*	- Poslovi stručnog nadzora nad izradbom elaborata katastra vodova i tehničko vođenje katastra vodova
6	*	- Poslovi stručnog nadzora nad izradbom posebnih geodetskih podloga za prostorno planiranje i graditeljsko projektiranje, izradba geodetskog projekta, izradba elaborata o iskolčenju građevine, kontrolna geodetska mjerenja pri izgradnji i održavanju
6	*	- građevina (praćenje mogućih pomaka)
6	*	- Poslovi stručnog nadzora nad iskolčenjem građevina
6	*	- Poslovi stručnog nadzora nad izradbom posebnih geodestkih podloga za zaštićena i štićena područja
7	*	- Tehničko ispitivanje i analiza
7	*	- Energetski pregled i energetsko certificiranje zgrada
7	*	- Računalne i srodne djelatnosti
7	*	- Kompjutorska priprema, obrada i ispis dokumenata
7	*	- Usluge prijepisa i fotokopiranja
7	*	- Umnožavanje snimljenih zapisa
7	*	- Stručni poslovi prostornog uređenja
7	*	- Projektiranje, građenje, uporaba i uklanjanje građevina
9	*	- Fotografske djelatnosti
9	*	- Snimanje iz zraka

OSNIVAČI/ČLANOVI DRUŠTVA:

4 Zvonimir Bajsić, OIB: 38210694010
Varaždin, Ivanečka 30a
4 - član društva

OSOBE OVLAŠTENE ZA ZASTUPANJE:

1 Zvonimir Bajsić, OIB: 38210694010

Izrađeno: 2022-01-03 11:39:57
Podaci od: 2022-01-03

D004
Stranica: 2 od 5

REPUBLIKA HRVATSKA
TRGOVAČKI SUD U VARAŽDINU

Elektronički zapis
Datum: 03.01.2022

IZVADAK IZ SUDSKOG REGISTRA

SUBJEKT UPISA

OSOBE OVLAŠTENE ZA ZASTUPANJE:
Varaždin, Ivanečka 30a
1 - direktor
1 - zastupa društvo pojedinačno i samostalno

TEMELJNI KAPITAL:
8 40.000,00 kuna

PRAVNI ODNOSI:
Osnivački akt:
1 Društveni ugovor od 20.03.1998. godine.
2 Odlukom članova društva od dana 23.12.1998.g. stavljen izvan snage Društveni ugovor o osnivanju od dana 20.03.1998.g. i donesen novi Društveni ugovor dana 23.12.1998.g. radi promjene članova društva i poslovnih udjela.
3 Odlukom Skupštine društva od dana 26.11.1999. g. stavljen je izvan snage Društveni ugovor od dana 23.12.1998. g. i donijet je novi Društveni ugovor dana 26.11.1999. g. radi promjene članova društva.
4 Odlukom Skupštine društva od 01.12.2000. g. stavljen van snage Društveni ugovor LABOS d.o.o., te je donesen integralni tekst Izjave o osnivanju društva od 01.12.2000. g.
5 Odlukom Skupštine društva od 14.01.2004. g. mijenja se čl. 2. Izjave o osnivanju od 01.12.2000. g., koji se odnosi na djelatnost društva, te je donesen pročišćeni tekst Izjave o osnivanju od 14.01.2004. g.
6 Odlukom skupštine od 30.01.2008. godine mijenja se Izjava o osnivanju od 14.01.2004. godine na način da se u čl. 1. briše st. 6. koji se odnosi na poslovnu adresu društva i mijenja se čl. 2. koji se odnosi na djelatnost društva, te se donosi izmijenjeni tekst Izjave o osnivanju društva od 30.01.2008. godine.
7 Odlukom člana društva od 25.03.2010. godine mijenja se članak 2. Izjave o osnivanju od 30.01.2008. godine koji se odnosi na djelatnost društva, te se donosi pročišćeni tekst Izjave o osnivanju društva od 25.03.2010. godine.
8 Odlukom člana društva od 27.02.2012. godine promijenjen je članak 3. Izjave o osnivanju od 25.03.2010. godine, koji se odnosi na temeljni kapital i udjele, te je donijet pročišćeni tekst Izjave o osnivanju od 27.02.2012. godine.
9 Odlukom člana društva od 19.10.2017. promijenjen je članak 2. Izjave o osnivanju od 27.02.2012., koji se odnosi na predmet poslovanja društva, te je donijet potpuni tekst Izjave o osnivanju 19.10.2017.

Promjene temeljnog kapitala:
8 Temeljni kapital društva povećava se sa iznosa od 20.000,00 kn za iznos od 20.000,00 kn na iznos od 40.000,00 kn uplatom u novcu.

OSTALI PODACI:
2 Ugovorom o prijenosu poslovnog udjela od dana 23.12.1998.g.

Izrađeno: 2022-01-03 11:39:57 D004
Podaci od: 2022-01-03 Stranica: 3 od 5

REPUBLIKA HRVATSKA
TRGOVAČKI SUD U VARAŽDINU

Elektronički zapis
Datum: 03.01.2022

IZVADAK IZ SUDSKOG REGISTRA

SUBJEKT UPISA

OSTALI PODACI:
članovi društva Đuro Podvezanec, Krešimir Perhaj, Darko Petraki i Zvonimir Bajsić prenose svaki 4% svog poslovnog udjela u temeljnom kapitalu društva na novog člana društva Božidara
2 Jagec koji time stječe 16% poslovnog udjela u temeljnom kapitalu društva.
3 Ugovorom o prijenosu poslovnog udjela od dana 26.11.1999. g. članovi društva Đuro Podvezanec, Krešimir Perhaj, Darko Petrak, Zvonimir Bajsić i Božidar Jagec prenose dijelove svojih poslovnih udjela na nove članove društva Miodraga Došen i
3 Zlatka Bralić, koji time stječu svaki 12% poslovnog udjela u temeljnom kapitalu društva, na način određen u čl. 11. Društvenog ugovora.
4 Odlukom Skupštine društva od 22.11.2000. g. donesena odluka kojom se opozivaju svi članovi Nadzornog odbora.
4 Ugovorom o prijenosu poslovnog udjela od 01.12.2000. g. dosadašnji članovi društva Đuro Podvezanec, JMBG 1904944320008, Varaždin, Dubrovačka 3, Krešimir Perhaj, JMBG 1209947320009, Sračinec, Lj. Gaja 88, Darko Petrak, JMBG 0505942330124, Zagreb,
4 Trg Senjskih uskoka 6, Božidar Jagec, JMBG 1501954320017, Varaždin, Istarska 12, Miodrag Došen, JMBG 1412953320029, Varaždin, Lj. Gaja 1 i Zlatko Bralić, JMBG 1911954320002, Varaždin, Zagrebačka 19, prenose cijele svoje poslovne udjele na člana
4 društva Zvonimira Bajsića, JMBG 2810961320002, Varaždin, Ivanečka 30a, koji time postaje jedini član društva i udjelnik u 100% temeljnog kapitala.

FINANCIJSKA IZVJEŠĆA:

	Predano	God.	Za razdoblje	Vrsta izvještaja
eu	08.06.21	2020	01.01.20 - 31.12.20	GFI-POD izvještaj

Upise u glavnu knjigu proveli su:

RBU	Tt	Datum	Naziv suda
0001	Tt-98/169-2	16.04.1998	Trgovački sud u Varaždinu
0002	Tt-99/20-2	14.06.1999	Trgovački sud u Varaždinu
0003	Tt-99/1375-3	07.03.2000	Trgovački sud u Varaždinu
0004	Tt-00/934-2	06.12.2000	Trgovački sud u Varaždinu
0005	Tt-04/73-2	21.01.2004	Trgovački sud u Varaždinu
0006	Tt-08/193-2	07.02.2008	Trgovački sud u Varaždinu
0007	Tt-10/426-2	12.04.2010	Trgovački sud u Varaždinu
0008	Tt-12/416-2	08.03.2012	Trgovački sud u Varaždinu
0009	Tt-17/4535-2	25.10.2017	Trgovački sud u Varaždinu
0010	Tt-20/1497-2	10.07.2020	Trgovački sud u Varaždinu
eu	/	30.06.2009	elektronički upis
eu	/	30.06.2010	elektronički upis

Izrađeno: 2022-01-03 11:39:57 D004
Podaci od: 2022-01-03 Stranica: 4 od 5

REPUBLIKA HRVATSKA
TRGOVAČKI SUD U VARAŽDINU

Elektronički zapis
Datum: 03.01.2022

IZVADAK IZ SUDSKOG REGISTRA

SUBJEKT UPISA

Upise u glavnu knjigu proveli su:

RBU	Tt		Datum	Naziv suda
eu	/		29.06.2011	elektronički upis
eu	/		29.06.2012	elektronički upis
eu	/		01.07.2013	elektronički upis
eu	/		28.06.2014	elektronički upis
eu	/		29.06.2015	elektronički upis
eu	/		27.06.2016	elektronički upis
eu	/		29.06.2017	elektronički upis
eu	/		28.06.2018	elektronički upis
eu	/		26.06.2019	elektronički upis
eu	/		22.05.2020	elektronički upis
eu	/		08.06.2021	elektronički upis

Sudska pristojba po Tar. br. 29. st. 3. Uredbe o tarifi sudskih pristojbi (NN br. 53/19 i 92/2021), za izvadak iz sudskog registra u iznosu od 5.00 Kn naplaćena je elektroničkim putem.

Ova isprava je u digitalnom obliku elektronički potpisana certifikatom:
CN=sudreg, L=ZAGREB,
O=MINISTARSTVO PRAVOSUĐA I UPRAVE HR72910430276, C=HR

Broj zapisa: 00xG5-7dQ2V-3x4rt-CdhWu-utzlV
Kontrolni broj: lcXND-e2cEA-AM7Bw-stQ#H

Skeniranjem ovog QR koda možete provjeriti točnost podataka.
Isto možete učiniti i na web stranici
http://sudreg.pravosudje.hr/registar/kontrola_izvornika/ unosom gore navedenog broja zapisa i kontrolnog broja dokumenta.
U oba slučaja sustav će prikazati izvornik ovog dokumenta. Ukoliko je ovaj dokument identičan prikazanom izvorniku u digitalnom obliku, Ministarstvo pravosuđa i uprave potvrđuje točnost isprave i stanje podataka u trenutku izrade izvatka.
Provjera točnosti podataka može se izvršiti u roku tri mjeseca od izdavanja isprave.

Izrađeno: 2022-01-03 11:39:57
Podaci od: 2022-01-03

Stranica: 5 od 5 D004

LABOS d.o.o., Pavlinska 5, 42000 Varaždin

Na osnovi članka 49., 51. i 52. Zakona o gradnji (N.N.br.153/13, 20/17, 39/19, 125/19) donosim slijedeće

RJEŠENJE BROJ 211/24

Naručitelj: **GRAD VARAŽDIN**
Trg kralja Tomislava 1,
42000 Varaždin

Naziv zahvata: **Revizija Plana javnih parkirališta i garaža na kojima se obavlja naplata na području Grada Varaždina, te uvođenje naplate u parkirališnim blokovima (A,B,C) u kojima će vrijediti posebni povlašteni uvjeti za stanare**

Broj elaborata: **211/24**

Vrsta tehničke dokumentacije: Elaborat

Vrsta elaborata: Prometni elaborat

Izrađivač: Nikola Ister, mag.ing.aedif.

Varaždin, **ožujak 2024.**

Direktor:

Zvonimir Bajsić, ing.građ.

REPUBLIKA HRVATSKA

HRVATSKA KOMORA
INŽENJERA GRAĐEVINARSTVA
10000 Zagreb, Ulica grada Vukovara 271

KLASA: UP/I-360-01/19-01/264
URBROJ: 500-03-21-3
Zagreb, 21. siječnja 2021. godine

Hrvatska komora inženjera građevinarstva na temelju članka 26. stavka 3. i članka 27. Zakona o komori arhitekata i komorama inženjera u graditeljstvu i prostornom uređenju ("Narodne novine", broj 78/2015, 114/2018. 110/2019) odlučujući o zahtjevu koji je podnio **Nikola Ister, Varaždin, Jalkovec, Vrtna 16a,** donosi slijedeće

RJEŠENJE

1. U Imenik ovlaštenih inženjera građevinarstva upisuje se **Nikola Ister, mag. ing. aedif., Varaždin, Jalkovec, Vrtna 16a, OIB 62813518287,** pod rednim brojem **6736,** s danom upisa **21.01.2021.** godine.

2. Upisom u Imenik ovlaštenih inženjera građevinarstva **Nikola Ister, mag. ing. aedif.,** stječe pravo na uporabu strukovnog naziva **"ovlašteni inženjer građevinarstva"** i pravo na obavljanje stručnih poslova temeljem članka 48., 50., 53. stavak 1. i 2., 55. Zakona o poslovima i djelatnostima prostornog uređenja i gradnje ("Narodne novine", broj 78/2015. 118/2018, 110/2019), te ostala prava i dužnosti sukladno ovom Zakonu, posebnim zakonima i propisima donesenim temeljem tih zakona, te općim aktima Komore.

3. Ovlaštenom inženjeru građevinarstva Hrvatska komora inženjera građevinarstva izdaje **pečat** i **iskaznicu ovlaštenog inženjera građevinarstva** koje su vlasništvo Komore.

Obrazloženje

Dana 18.11.2019.. godine Nikola Ister, mag. ing. aedif., podnio je zahtjev za upis u Imenik ovlaštenih inženjera građevinarstva.

U prilogu zahtjeva, podnositelj zahtjeva je podnio slijedeću dokumentaciju:
- presliku važećeg osobnog dokumenta,
- presliku diplome,
- presliku Uvjerenja o položenom stručnom ispitu za obavljanje poslova prostornog uređenja i graditeljstva,
- dokaz o radnom stažu (Elektronički zapis o podacima evidentiranim u matičnoj evidenciji Hrvatskog zavoda za mirovinsko osiguranje),
- preslike gotovih naslovnica projekata potpisane i ovjerene od odgovornih projektanata na kojima se navode suradnici u projektiranju,
- dokaz o uplati upisnine u iznosu od 1.000,00 kn,

- 70,00 kn Upravne pristojbe (biljezi RH),
- jednu fotografiju veličine 35x45 mm.

Prema odredbi članka 27. Zakona o komori arhitekata i komorama inženjera u graditeljstvu i prostornom uređenju pravo na upis u imenik ovlaštenih arhitekata, ovlaštenih arhitekata urbanista, odnosno ovlaštenih inženjera Komore ima fizička osoba koja kumulativno ispunjava sljedeće uvjete:

1. da je završila odgovarajući preddiplomski i diplomski sveučilišni studij ili integrirani preddiplomski i diplomski sveučilišni studij i stekla akademski naziv magistar inženjer, ili da je završila

2. odgovarajući specijalistički diplomski stručni studij i stekla stručni naziv stručni specijalist inženjer ako je tijekom cijelog svog studija stekla najmanje 300 ECTS bodova, odnosno da je na drugi način propisan posebnim propisom stekla odgovarajući stupanj obrazovanja odgovarajuće struke,

3. da je po završetku odgovarajućeg diplomskog sveučilišnog studija ili po završetku odgovarajućeg specijalističkog diplomskog stručnog studija provela na odgovarajućim poslovima u struci najmanje dvije godine, da je po završetku odgovarajućeg diplomskog sveučilišnog studija ili odgovarajućeg specijalističkog diplomskog stručnog studija provela na odgovarajućim poslovima u struci najmanje jednu godinu, ako je uz navedeno iskustvo po završetku odgovarajućeg preddiplomskog sveučilišnog ili po završetku odgovarajućeg preddiplomskog stručnog studija stekla odgovarajuće iskustvo u struci u trajanju od najmanje tri godine, odnosno bila zaposlena na stručnim poslovima graditeljstva i/ili prostornoga uređenja u tijelima državne uprave ili jedinica lokalne i područne (regionalne) samouprave, te zavodima za prostorno uređenje županije, odnosno Grada Zagreba najmanje deset godina,

4. da je ispunila uvjete sukladno posebnim propisima kojima se propisuje polaganje stručnog ispita.

Zahtjev podnositelja je osnovan.

U postupku koji je prethodio donošenju ovog rješenja izvršen je uvid u priloženu dokumentaciju i utvrđeno je da je zahtjev podnositelja osnovan, te da podnositelj udovoljava kumulativno svim uvjetima za upis u Imenik ovlaštenih inženjera građevinarstva koji su propisani člankom 27. Zakona o komori arhitekata i komorama inženjera u graditeljstvu i prostornom uređenju.

Podnositelj zahtjeva stekao je pravo na uporabu strukovnog naziva „ovlašteni inženjer građevinarstva" i pravo na obavljanje stručnih poslova temeljem članka 48., 50., 53 stavak 1. i 2., 55. Zakona o poslovima i djelatnostima prostornog uređenja i gradnje, te ostala prava i dužnosti sukladno ovom Zakonu, posebnim zakonima i propisima donesenim temeljem tih zakona, te općim aktima Komore.

Ovlašteni inženjer građevinarstva dužan je izvršavati navedene stručne poslove sukladno zakonu te temeljnim načelima i pravilima struke koje treba poštovati ovlašteni inženjer građevinarstva.

Pravo na obavljanje navedenih stručnih poslova prestaje s prestankom članstva u Komori, u skladu s člankom 34. i 35. Zakona o komori arhitekata i komorama inženjera u graditeljstvu i prostornom uređenju.

Ovlaštenom inženjeru građevinarstva Hrvatska komora inženjera građevinarstva izdaje pečat i iskaznicu ovlaštenog inženjera građevinarstva, sukladno članku 26. stavku 5. Zakona o komori arhitekata i komorama inženjera u graditeljstvu i prostornom uređenju.

Ovlašteni inženjer građevinarstva dužan je plaćati Hrvatskoj komori inženjera građevinarstva članarinu i ostala davanja koja utvrde tijela Komore, osim u slučaju mirovanja članstva i privremenog prekida obavljanja djelatnosti, a pri prestanku članstva u Komori dužan je podmiriti sve dospjele financijske obveze prema Komori, sve sukladno članku 13. stavku 1. točki 5. Statuta Hrvatske komore inženjera građevinarstva.

Ovlašteni inženjer građevinarstva dobiva putem Hrvatske komore inženjera građevinarstva Potvrdu o polici osiguranja od profesionalne odgovornosti kod odabranog osiguravatelja. Polica se izdaje na razdoblje od godine dana i obnavlja svake godine. Premija osiguranja plaća se sa članarinom, odnosno uračunava se u iznos članarine, sve u skladu s člankom 55. Stavcima 1. i 2. Zakona o komori arhitekata i komorama inženjera u graditeljstvu i prostornom uređenju.

Ovlašteni inženjer građevinarstva uplatio je za upis Hrvatskoj komori inženjera građevinarstva upisninu u iznosu od 1.000,00 kn sukladno članku 13. stavku 1. točki 4. Statuta Hrvatske komore inženjera građevinarstva.

Upravna pristojba u vrijednosti 20,00 kn (slovima: dvadeset kuna) prema tarifnom br. 1 i u vrijednosti od 50,00 kn (slovima: pedeset kuna), prema Tar.br. 2. stavak 1. Uredbe o tarifi upravnih pristojbi („Narodne novine", broj 8/17, 37/17, 129/17, 18/19, 97/19, 128/19) plaćena je uplatom na račun broj HR1210010051863000160.

Sljedom navedenog, na temelju članaka 26. i 27. Zakona o komori arhitekata i komorama inženjera u graditeljstvu i prostornom uređenju, odlučeno je kao u izreci.

Uputa o pravnom lijeku:

Protiv ovog rješenja dopuštena je žalba koja se podnosi Ministarstvu prostornoga uređenja, graditeljstva i državne imovine u roku 15 dana od dana dostave rješenja. Žalba se predaje neposredno ili šalje poštom u pisanom obliku, u tri primjerka, putem tijela koje je izdalo rješenje.

Na žalbu se plaća pristojba u iznosu od 35,00 kuna prema Tar.br. 3. stavak 1. Tarife upravnih pristojbi Uredbe o tarifi upravnih pristojbi.

Predsjednica
Hrvatske komore inženjera građevinarstva

Nina Dražin Lovrec, dipl.ing.građ.

Dostaviti:
1. **Nikola Ister**,
   42000 Varaždin, Jalkovec, Vrtna 16a
2. U Zbirku isprava Komore

1.6. PODLOGE ZA PROJEKTIRANJE

Ovaj elaborat je izrađen na temelju slijedećih podloga:

1.	Ortofoto podloga Varaždinske županije	
2.	Geodetska podloga	Labos d.o.o., Pavlinska 5, 42000 Varaždin
3.	Podacima s terena	
4.	Opći tehnički uvjeti za radove na cestama, knjige I do VI	HRVATSKE CESTE - HRVATSKE AUTOCESTE ZAGREB, PROSINAC 2001

1.6. POPIS PROPISA I NORMI

POPIS PROPISA	*NN*
Zakon o gradnji	153/13, 20/17, 39/19, 125/19
Zakon o prostornom uređenju	153/13, 65/17, 114/18, 39/19, 98/19, 67/23
Uredba o određivanju građevina, drugih zahvata u prostoru i površina državnog i područnog (regionalnog) značaja	37/14, 154/14, 30/21, 75/22, 61/23
Zakon o poslovima i djelatnostima prostornog uređenja i gradnje	78/15, 118/18, 110/19
Pravilnik o obveznom sadržaju idejnog projekta	55/14, 41/15, 67/16, 23/17, 118/19, 65/20
Pravilnik o obveznom sadržaju i opremanju projekata građevina	118/19, 65/20
Zakon o postupanju s nezakonito izgrađenim zgradama	86/12, 143/13, 65/17, 14/19
Statut Hrvatske komore inženjera građevinarstva	132/15, 123/19
Tehnički propis za građevinske konstrukcije	17/17, 75/20, 7/22
Tehnički propis o građevnim proizvodima	35/18, 104/19
Tehnički propis za asfaltne kolnike	48/21
Pravilnik o ocjenjivanju sukladnosti, ispravama o sukladnosti i označavanju građevnih proizvoda	103/08, 147/09, 87/10, 129/11
Zakon o građevnim proizvodima	76/13, 30/14, 130/17, 39/19, 118/20
Zakonu o tehničkim zahtjevima za proizvode i ocjenjivanju sukladnosti	80/13, 14/14
Pravilnik o nadzoru građevnih proizvoda	113/08
Tehnički propis kojim se utvrđuju tehničke specifikacije za građevne proizvode u usklađenom području	4/15, 24/15, 93/15, 133/15, 36/16, 58/16, 104/16, 28/17, 88/17, 29/18, 43/19, 150/22
Zakon o cestama	84/11, 22/13, 54/13, 148/13, 92/14, 110/19, 144/21, 114/22, 04/23
Zakon o sigurnosti prometa na cestama	67/08, 48/10, 74/11, 80/13, 158/13, 92/14, 64/15, 89/15, 108/17, 70/19, 42/20, 85/22, 114/22, 133/23
Pravilnik o aktivnostima i postupcima za poboljšanje sigurnosti cestovne infrastrukture i reviziji cestovne sigurnosti	55/22
Pravilnik o vrsti i sadržaju projekta za javne ceste	53/02, 20/17
Pravilnik o prometnim znakovima, signalizaciji i opremi na cestama	92/19
Pravilnik o privremenoj regulaciji prometa i označavanju te osiguranju radova na cestama	92/19
Pravilnik o održavanju cesta	90/14, 3/21
Pravilnik o određivanju javnih cesta po kojima se mora odvijati tranzitni promet teretnih vozila kroz Republiku Hrvatsku	51/21
Pravilnik o autobusnim stajalištima	119/07
Pravilnik o biciklističkoj infrastrukturi	28/16
Pravilnik o uvjetima za vatrogasne pristupe	35/94, 55/94, 142/03
Pravilnik o jednostavnim i drugim građevinama i radovima	112/17, 34/18, 36/19, 31/20, 74/22
Pravilnik o kontroli projekata	32/14, 90/23
Pravilnik o geodetskom projektu	12/14, 56/14
Pravilnik o geodetskim elaboratima	59/18
Pravilnik o osnovnim uvjetima kojima javne ceste izvan naselja i njihovi elementi	110/01, 90/22

POPIS PROPISA	*NN*
moraju udovoljavati sa stajališta sigurnosti prometa	
Pravilnik o uvjetima za projektiranje i izgradnju priključaka i prilaza na javnu cestu	95/14
Zakon o zaštiti na radu	71/14, 118/14, 94/18, 96/18
Pravilnik o sigurnosti strojeva	28/11
Pravilnik o osposobljavanju i usavršavanju iz zaštite na radu te polaganju stručnog ispita	142/21
Pravilnik o zaštiti na radu pri uporabi radne opreme	18/17
Pravilnik o zaštiti radnika od izloženosti opasnim kemikalijama na radu, graničnim vrijednostima izloženosti i biološkim graničnim vrijednostima	91/18, 01/21
Pravilnik o zaštiti na radu za mjesta rada	105/20
Zakon o zaštiti od buke	30/09, 55/13, 153/13, 41/14, 41/16, 14/21
Pravilnik o najvišim dopuštenim razinama buke s obzirom na vrstu izvora buke, vrijeme i mjesto nastanka	143/21
Pravilnik o zaštiti radnika od izloženosti buci na radu	46/08
Pravilnik o mjerama zaštite od buke izvora na otvorenom prostoru	156/08
Pravilnik o pružanju prve pomoći radnicima na radu	56/83
Pravilnik o poslovima s posebnim uvjetima rada	5/84
Pravilnik o osiguranju pristupačnosti građevina osobama s invaliditetom i smanjene pokretljivosti	78/13
Zakon o zaštiti od požara	92/10, 114/22
Pravilnik o razvrstavanju građevina u skupine po zahtjevanosti mjera zaštite od požara	56/12, 61/12
Pravilnik o mjerama zaštite od požara kod građenja	141/11
Pravilnik o zahvatima u prostoru u kojima tijelo nadležno za zaštitu od požara ne sudjeluje u postupku izdavanja rješenja o uvjetima građenja odnosno lokacijske dozvole	115/11
Zakon o zaštiti od požara u skladištima	93/08
Pravilnik o uvjetima za vatrogasne pristupe	35/94, 55/94, 142/03
Zakon o zapaljivim tekućinama i plinovima	108/95, 56/10, 114/22
Pravilnik o zapaljivim tekućinama	54/99
Pravilnik o izmjenama pravilnika o zapaljivim tekućinama	155/22
Pravilnik o ukapljenom naftnom plinu	117/07
Pravilnik o izradi procjene ugroženosti od požara i tehnološke eksplozije	35/94, 110/05, 28/10
Zakon o normizaciji	80/13
Zakon o mjeriteljstvu	74/14, 111/18, 114/22
Zakon o zaštiti okoliša	80/13, 78/15, 12/18, 118/18
Zakon o zaštiti prirode	80/13, 15/18, 14/19, 127/19
Uredba o okolišnoj dozvoli	8/14
Uredba o procjeni utjecaja na okoliš	61/14, 3/17
Zakon o zaštiti od svjetlosnog onečišćenja	14/19
Zakon o vodama	66/19, 84/21, 47/23
Zakon o izmjenama Zakona o vodama	84/21
Zakon o vodi za ljudsku potrošnju	30/23
Pravilnik o uvjetima za utvrđivanje zona sanitarne zaštite izvorišta	66/11, 47/13
Zakon o gospodarenju otpadom	84/21
Pravilnik o gospodarenju otpadom	81/20, 106/22
Pravilnik o građevnom otpadu i otpadu koji sadrži azbest	69/16
Pravilnik o nusproizvodima i ukidanju statusa otpada	117/14
Zakon o poljoprivrednom zemljištu	20/18, 98/19
Zakon o šumama	68/18, 115/18, 98/19, 32/20, 145/20

POPIS PROPISA	***NN***
Uredba o dopuni Zakon o šumama	101/23
Zakon o zaštiti zraka	130/11, 47/14, 61/17, 127/19
Zakon o Državnom inspektoratu	115/18, 117/21, 67/23
Zakon o kemikalijama	18/13,115/18, 37/20
Pravilnik o uvjetima za obavljanje djelatnosti proizvodnje, stavljanja na tržište i korištenja opasnih kemikalija	99/13, 157/13, 122/14, 147/21
Pravilnik o sadržaju i izgledu ploče kojom se označava gradilište	42/14
Zakon o rudarstvu	56/13, 98/19, 83/23
Zakon o zaštiti i očuvanju kulturnih dobara	69/99, 151/03, 157/03, 87/09, 88/10, 61/11, 25/12, 136/12, 157/13, 152/14, 44/17, 90/18, 32/20, 62/20, 117/21, 114/22
Pravilnik o uvjetima za dobivanje dopuštenja za obavljanje poslova na zaštiti i očuvanju kulturnih dobara	98/18

NARUČITELJ: **GRAD VARAŽDIN**
Trg kralja Tomislava 1,
42000 Varaždin

NAZIV ZAHVATA: **Revizija Plana javnih parkirališta i garaža na kojima se obavlja naplata na području Grada Varaždina, te uvođenje naplate u parkirališnim blokovima (A,B,C) u kojima će vrijediti posebni povlašteni uvjeti za stanare**

BR. ELABORATA: **211/24**

2. Revizija plana javnih parkirališta i garaža na kojima se obavlja naplata na području grada Varaždina

2.1. UVOD

Na inicijativu investitora Grada Varaždina pristupilo se izradi prometnog elaborata kojim će se izvršiti revizija postojećih javnih parkirališta i garaža na kojima se trenutno obavlja naplata za korištenje parkirališnih mjesta na području Grada Varaždina, uz dodatno uvođenje naplate parkiranja na dijelovima grada, takozvanim parkirališnim blokovima u kojima će vrijediti posebni povlašteni uvjeti za stanare. Predmetna revizija obuhvaća sve javne gradske površine na području Grada Varaždina na kojima koncesionar provodi naplatu, a obuhvaća 0., 1., 2. i 3. zonu javnih parkirnih mjesta. U nastavku su dani opisi, dimenzije te način parkiranja, a dan je i iskaz broja parkirnih mjesta i njihovu specifikaciju.

Stanje na terenu redovito se mijenja uslijed raznih vanjskih čimbenika – obilježavanja pješačke i biciklističke infrastrukture, izgradnje novih objekata, kolnih prilaza, dodavanje pješačkih prijelaza i slično, radi čega se ukupni broj parkirališnih mjesta pod koncesijom djelomično razlikuje od broja koji je evidentiran na terenu. Prema podacima dobivenim od strane Investitora, koncesijom je trenutno ugovoreno 996 mjesta za naplatu parkiranja. Terenskim obilaskom evidentirano je 1017 parkirnih mjesta koja su trenutno obilježena vertikalnom i horizontalnom signalizacijom a na kojima se provodi naplata. U području pod naplatom trenutno je izdvojeno 68 parkirnih mjesta predviđenih za parkiranje vozila osoba s invaliditetom i smanjene pokretljivosti, 6 parkirnih mjesta za punjenje električnih vozila te 6 parkirnih mjesta za taxi vozila koja nisu obuhvaćena naplatom. Postotak parkirnih mjesta za osobe s invaliditetom u sve četiri zone iznosi u prosjeku 6,2 % što zadovoljava temeljni zahtjev propisan Pravilnikom o osiguranju pristupačnosti građevina osobama s invaliditetom i smanjene pokretljivosti (NN RH 78/13). Međutim nisu sva područja jednako zastupljena te će se ovim putem nastojati postići bolja raspodjela parkinga za osobe s invaliditetom.

Prema načinu parkiranja, parkirna mjesta se dijele na okomita, uzdužna i kosa parkirna mjesta. Pravilnikom o prometnim znakovima, signalizaciji i opremi na cestama (NN92/19) propisane su dimenzije okomitih parkirnih mjesta za osobna vozila koja iznose 5.00 m x 2.50 m, dimenzije uzdužnih mjesta iznose 5.50 m x 2.20 m, dok za kosa parkirna mjesta (45 stupnjeva) predviđene su dimenzije 5.00 m x 2.50 m. Parkirališta su pretežno izgrađena prije stupanja na snagu navedenog Pravilnika. S obzirom na zatečeno stanje na terenu kao i broj parkirališta pod naplatom koji je potrebno osigurati, postoji veliki ograničavajući faktor, budući da parkirna mjesta u gradu Varaždinu najčešće ne zadovoljavaju u potpunosti propisane dimenzije.

Kako bi broj parkirališta ostao više / manje nepromijenjen, u dogovoru s Investitorom prihvaćena je minimalna dimenzija okomitih i kosih parkirnih mjesta 2.30x5.00 m, odnosno uzdužnih 2.00 x 5.50 m, a gdje je to moguće, parkirališta će se obilježiti u skladu s danas važećim pravilnikom. Prilazi kosom parkingu pod kutem 45 stupnjeva mora biti minimalno širine 3.0 m, uzdužnom 3.50 m, a okomitom 5.40 m i od tog uvjeta se nije odstupalo.

Podjela parkirališnih površina po zonama:

0. zona:
Garaža u Ulici braće Radić

1. zona:
Trg slobode
Pavlinska ulica
Ulica Ivana Kukuljevića (od Ulice A. Šenoe do Ulice P. Preradovića)
Ulica Alojzija Stepinca
Trg bana Josipa Jelačića

2. zona:
Ulica Petra Preradovića (od Ulice I. Kukuljevića do Trga bana Josipa Jelačića)
Ulica Ivana Kukuljevića (od Ulice P. Preradovića do Ulice O. Price)
Trg bana Josipa Jelačića
Ulica Petra Preradovića (od Kolodvorske ulice do Ulice I. Kukuljevića)
Ulica Augusta Cesarca
Ulica Franca Prešerna (uzdužno kraj Konzuma)
Zagrebačka ulica (ispred ljekarne, kućnog broja 13)
Zagrebačka ulica (ispred Konzuma do kućnog broja 24)
Ulica Antuna Mihanovića
Ulica braće Radić (od Ulice S. Vraza do Kratke ulice)
Ulica Frana Kurelca (od Trga bana Jelačića do Trenkove ulice)
Ulica Zvonimira i Vladimira Milkovića
Ulica kralja Petra Krešimira IV. (parkiralište kod VTV-a i I. osnovne škole Varaždin)
Ulica Vladimira Nazora

3. zona:
Kolodvorska ulica
Zagrebačka ulica (od poliklinike Agram do Eurohercove zgrade)
Ulica braće Radić (od Kratke ulice do ulice I. Meštrovića, lijeva strana)
Ulica braće Radić (kod Konzuma)
Ulica braće Radić (kod starog ulaza u bolnicu)
Ulica Ivana Meštrovića (kod glavnog ulaza u bolnicu)
Ulica Ognjena Price (od Ulice I. Kukuljevića do Ulice F. Konščaka)
Ulica baruna Trenka
Ulica kralja Petra Krešimira IV.
Ulica Vinka Međerala (s desne strane kod Sveučilišta Sjever)
Kratka ulica (parkiralište nasuprot Elektre Varaždin)
Ulica Ferdinanda Konščaka (kod Konzuma)
Ulica Mihovila Pavleka Miškine (mala pošta)
Jalkovečka ulica
Ulica Vjekoslava Spinčića

2.2. LOKACIJE JAVNIH PARKIRNIH MJESTA POD NAPLATOM

2.2.1. JAVNA PARKIRNA MJESTA NA KOJIMA SE PROVODI NAPLATA – 0. ZONA

2.2.1.1. *Garaža u Ulici braće Radić (lokacija 1)*

Na lokaciji garaže u Ulici braće Radić evidentirano je 57 parkirnih mjesta na kojima se provodi naplata te 3 parkirna mjesta predviđena za osobe s invaliditetom. Sva parkirna mjesta na ovoj lokaciji su okomitog tipa dimenzija 5.00 m x 2.30 m. Sva parkirna mjesta i njihove dimenzije zadržavaju se u cijelosti. Lokacija javnih parkirnih mjesta označena je vertikalnom i horizontalnom signalizacijom. Na postojećim parkirnim mjestima, ako je potrebno, treba obnoviti horizontalnu signalizaciju.

Slika 1 – lokacija 1: javna garaža u Ulici braće Radić

0. ZONA	NAPLATA: PONEDJELJAK-NEDJELJA od 0:00 do 24:00 sata				
BR. LOK.	NAZIV LOKACIJE	BROJ PARKIRNIH MJESTA POD NAPLATOM	BROJ PARKIRNIH MJESTA ZA INVALIDE	BROJ PARKIRNIH MJESTA ZA PUNJENJE EL. AUTOMOBILA	TAXI
1	**Ulica braće Radić - garaža**	**57**	**3**	**0**	**0**

Tablica 1: prikaz javnih parkirnih mjesta u 0. Zoni

2.2.2. JAVNA PARKIRNA MJESTA NA KOJIMA SE PROVODI NAPLATA – 1. ZONA

2.2.2.1. *Trg slobode (lokacija 2)*

Na lokaciji Trga slobode evidentirano je 20 uzdužnih parkirnih mjesta na kojima se provodi naplata. Osim parkirnih mjesta na kojima se provodi naplata na lokaciji Trga slobode nalazi se 8 parkirnih mjesta rezervirano za osobe s invaliditetom i 1 mjesto rezervirano za taxi. Sva parkirna mjesta pod naplatom su uzdužnog tipa, dok su za osobe s invaliditetom predviđena 2 uzdužna parkirna mjesta i 6 okomitih parkirnih mjesta. Uzdužna mjesta su dimenzija 5.50m x 2.40m, dok su okomita prosječnih dimenzija 4.40m x 2.20m. Tip parkiranja i dimenzije parkirnih mjesta se zadržavaju. Lokacija javnih parkirnih mjesta označena je vertikalnom i horizontalnom signalizacijom. Na postojećim parkirnim mjestima, ako je potrebno treba obnoviti horizontalnu signalizaciju.

Slika 2 – lokacija 2: Trg slobode

2.2.2.2. *Pavlinska ulica (lokacija 3)*

Na lokaciji Pavlinske ulice evidentirana su 32 parkirna mjesta na kojima se provodi naplata. Ukupno je 19 kosih parkirnih mjesta dimenzija je 6.00 m x 2.30 m, te 13 uzdužnih parkirnih mjesta širine 2.00 m od kojih 12 mjesta je duljine 6.00 m, dok je jedno mjesto duljine 5.50 m. Tip parkiranja i dimenzije parkirnih mjesta se zadržavaju. Lokacija javnih parkirnih mjesta označena je vertikalnom i horizontalnom signalizacijom. Na postojećim parkirnim mjestima, ako je potrebno treba obnoviti horizontalnu signalizaciju.



Slika 3 – lokacija 3: Pavlinska ulica

2.2.2.3. *Ulica Ivana Kukuljevića – od Ulice A. Šenoe do Ulice P. Preradovića (lokacija 4)*

U Ulici Ivana Kukuljevića, s desne strane, od Ulice A. Šenoe do Ulice P. Preradovića evidentirano je 8 parkirnih mjesta na kojima se provodi naplata i 2 parkirna mjesta rezervirana za osobe s invaliditetom. Način parkiranja je koso pod kutem od 45º, a dimenzije iznose 5.30 m x 2.70 m. Tip parkiranja i dimenzije parkirnih mjesta se zadržavaju. Lokacija javnih parkirnih mjesta označena je vertikalnom i horizontalnom signalizacijom. Na postojećim parkirnim mjestima, ako je potrebno treba obnoviti horizontalnu signalizaciju.

Slika 4 – lokacija 4: Ulica Ivana Kukuljevića (od Ulice A. Šenoe do Ulice P. Preradovića)

2.2.2.4. U Ulici Augusta Šenoe uklonjeno je 17 uzdužnih parkirnih mjesta na kojima se provodila naplata temeljem prometno elaborata 243/23 pod nazivom Izmjena postojećeg stanja prometne signalizacije obilježavanjem biciklističke infrastrukture i Pavlinskoj ulici, Ulici Augusta Šenoe i Trgu bana Josipa Jelačića u Varaždinu, (izradio Labos d.o.o., rujan 2023.).

Slika 5: Ulica Augusta Šenoe

2.2.2.5. *Ulica Alojzija Stepinca (lokacija 5)*

Na lokaciji Ulice Alojzija Stepinca evidentirana su 43 parkirnih mjesta na kojima se provodi naplata, 35 kosih mjesta dimenzija 5.30 m x 2.30 m, pod kutem od 45 stupnjeva te 8 uzdužnih mjesta dimenzija 5.50 m x 2.00 m. Osim parkirnih mjesta na kojima se provodi naplata, na lokaciji Ulice Alojzija Stepinca nalaze se 4 parkirna mjesta rezervirana za osobe s invaliditetom,od kojih dva kosa parkirna mjesta i dva uzdužna parkirna mjesta. Tip parkiranja i dimenzije parkirnih mjesta se zadržavaju. Lokacija javnih parkirnih mjesta označena je vertikalnom i horizontalnom signalizacijom. Na postojećim parkirnim mjestima, ako je potrebno treba obnoviti horizontalnu signalizaciju.

Slika 6 – lokacija 5: Ulica Alojzija Stepinca, uzdužna parkirna mjesta

Slika 7 – lokacija 5: Ulica Alojzija Stepinca, kosa parkirna mjesta

2.2.2.6. *Trg bana Josipa Jelačića (lokacija 6)*

Na Trgu bana J. Jelačića evidentirana su 92 parkirna mjesta na kojima se provodi naplata te 8 parkirnih mjesta predviđenih za vozila osoba s invaliditetom. Za osobe s invaliditetom su predviđena isključivo okomita parkirna mjesta dimenzija 5.00 m x 2.50 m, dok je za naplatu predviđeno 88 okomitih mjesta, također dimenzija 5.00m x 2.50m te 4 uzdužna mjesta dimenzija 4.30 m x 2.00 m. Jedno parkirno mjesto za automobile se prenamjenjuje u parkirna mjesta za motocikle pa je tako na navedenoj lokaciji potrebno obilježiti 5 parkirnih mjesta za motocikle bijelom horizontalnom signalizacijom te odgovarajućom vertikalnom signalizacijom. Ukupan broj parkirnih mjesta pod naplatom na predmetnoj lokaciji iznosit će 91. Osim navedenih parkirnih mjesta, postoji jedno mjesto rezervirano za taxi vozila te dva mjesta rezervirana za vozila dostave. Tip parkiranja i dimenzije parkirnih mjesta se zadržavaju. Lokacija javnih parkirnih mjesta označena je vertikalnom i horizontalnom signalizacijom. Na postojećim parkirnim mjestima, ako je potrebno treba obnoviti horizontalnu signalizaciju.

Slika 8 – lokacija 6: Trg bana Josipa Jelačića

Slika 9 – lokacija 6: Trg bana Josipa Jelačića –predviđeno obilježavanje parkirališta za motocikle

1. ZONA	**NAPLATA: PONEDJELJAK-PETAK od 8:00 do 20:00 sati, SUB od 8:00 do 13:00 sati, max. 2 sata**				
BR. LOK.	NAZIV LOKACIJE	BROJ PARKIRNIH MJESTA POD NAPLATOM	BROJ PARKIRNIH MJESTA ZA INVALIDE	BROJ PARKIRNIH MJESTA ZA PUNJENJE EL. AUTOMOBILA	TAXI
2	Trg slobode	20	8		1
3	Pavlinska ulica	32	0		
4	Ulica I. Kukuljevića (od Ulice A. Šenoe do Ulice P. Preradovića)	8	2		
	Ulica Augusta Šenoe	UKLONJENO			
5	Ulica Alojzija Stepinca	43	4		
6	Trg bana Josipa Jelačića	91	8		1
UKUPNO		**194**	**22**	**0**	**2**

Tablica 2: prikaz javnih parkirnih mjesta u 1. Zoni

2.2.3. JAVNA PARKIRNA MJESTA NA KOJIMA SE PROVODI NAPLATA – 2. ZONA

2.2.3.1. *Ulica Petra Preradovića – od Ulice I. Kukuljevića do Trga bana Jelačića (lokacija 7)*

U Ulici Petra Preradovića, između Ulice I. Kukuljevića i Trga bana Jelačića evidentirana su 22 parkirna mjesta na kojima se provodi naplata, od toga 10 uzdužnih mjesta prosječnih dimenzija 6.00 m x 2.50 m te 12 kosih mjesta, sva mjesta zadovoljavaju minimalne propisane dimenzije. Tip parkiranja i dimenzije parkirnih mjesta se zadržavaju. Lokacija javnih parkirnih mjesta označena je vertikalnom i horizontalnom signalizacijom. Na postojećim parkirnim mjestima, ako je potrebno treba obnoviti horizontalnu signalizaciju.

Slika 10 – lokacija 7: Ulica Petra Preradovića (od Ulice I. Kukuljevića do Trga bana Jelačića)

2.2.3.2. *Ulica Ivana Kukuljevića – od Ulice P. Preradovića do Ulice O. Price (lokacija 8)*

Na lokaciji Ulice Ivana Kukuljevića (od Ulice Petra Preradovića do Ulice Ognjena Price) evidentirano je 5 uzdužnih parkirnih mjesta na kojima se provodi naplata. Parkirna mjesta su široka oko 2.00 m i duljine oko 5.70 m. Tip parkiranja i dimenzije parkirnih mjesta se zadržavaju. Lokacija javnih parkirnih mjesta označena je vertikalnom i horizontalnom signalizacijom. Na postojećim parkirnim mjestima, ako je potrebno, treba obnoviti horizontalnu signalizaciju.

Slika 11 – lokacija 8: Ulica Ivana Kukuljevića (od Ulice P. Preradovića do Ulice O. Price)

2.2.3.3. *Trg bana Josipa Jelačića (lokacija 9)*

Na lokaciji Trga bana Josipa Jelačića (kraj parka) evidentirano je 20 parkirnih mjesta na kojima se provodi naplata, 15 kosih mjesta dimenzija 6.00 m x 2.50 m, 4 okomita mjesta dimenzija 5.00 m x 2.50 m te 1 uzdužno parkirno mjesto dimenzija 5.70 m x 2.70 m. Osim parkirnih mjesta na kojima se provodi naplata na lokaciji Trga bana Josipa Jelačića nalaze se 2 parkirna mjesta rezervirana za punjenje električnih automobila. Tip parkiranja i dimenzije parkirnih mjesta se zadržavaju. Lokacija javnih parkirnih mjesta označena je vertikalnom i horizontalnom signalizacijom. Na postojećim parkirnim mjestima, ako je potrebno, treba obnoviti horizontalnu signalizaciju.

Slika 12 – lokacija 9: Trg bana Josipa Jelačića (kraj parka)

2.2.3.4. *Ulica Petra Preradovića – od Kolodvorske ulice do Ulice I. Kukuljevića (lokacija 10)*

U Ulici Petra Preradovića, između Kolodvorske ulice i Ulice I. Kukuljevića, evidentirano je 50 uzdužnih parkirnih mjesta na kojima se provodi naplata, 1 parkirno mjesto predviđeno za vozila osoba s invaliditetom te 2 parkirna mjesta za autobuse. Parkirna mjesta za osobna vozila s lijeve strane su dimenzija 6.50 m x 2.30 m, dok su parkirna mjesta s desne strane dimenzija 6.50 m x 3.00 m. Parkirna mjesta za autobuse su dimenzija 18.00m x 3.00m.

Na predmetnoj lokaciji ukidaju se 2 parkirna mjesta za autobuse te se na njihovom mjestu obilježavaju nova uzdužna parkirna mjesta dimenzija 5.50 m x 3.00 m. Potrebno je iscrtati 4 nova mjesta na kojima će se provoditi naplata te 1 mjesto za osobe s invaliditetom. Na predmetnoj mikrolokaciji predviđeno je obilježavanje novog pješačkog prijelaza, nova parkirna mjesta ne smiju se obilježiti na udaljenosti manjoj od 5.0 m prije obilježenog prijelaza radi pravovremenog uočavanja pješaka – naročito djece.

Novim iscrtavanjem dobit će se 54 parkirnih mjesta za naplatu te 2 parkirna mjesta rezervirana za osobe s invaliditetom. Tip parkiranja i dimenzije parkirnih mjesta se zadržavaju. Lokacija javnih parkirnih mjesta označena je vertikalnom i horizontalnom signalizacijom. Mjesto za osobe s invaliditetom potrebno je dodatno naznačiti prometnim znakovima. Na postojećim parkirnim mjestima, ako je potrebno, treba obnoviti horizontalnu signalizaciju.

Slika 13 – lokacija 10: Ulica Petra Preradovića (od Kolodvorske ulice do Ulice I. Kukuljevića)

Slika 14 – lokacija 10: Ulica Petra Preradovića (od Kolodvorske ulice do Ulice I. Kukuljevića), parkirna mjesta za autobuse se ukidaju – znak se zamjenjuje s C39 i dopunskom pločom E11.

2.2.3.5. *Ulica Augusta Cesarca (lokacija 11)*

Na lokaciji Ulice Augusta Cesarca evidentirano je 35 parkirnih mjesta na kojima se provodi naplata, 26 kosih mjesta dimenzija 7.10 m x 2.50 m i 9 uzdužnih parkirnih mjesta dimenzija 5.80 m x 2.70 m.

Na predmetnoj lokaciji se posljednje uzdužno parkirno mjesto pod naplatom prenamjenjuje u parkirno mjesto za vozila osoba s invaliditetom i smanjene pokretljivosti. Navedeno je mjesto potrebno obilježiti odgovarajućom horizontalnom i vertikalnom signalizacijom. Nakon navedenih promjena na ovoj će se lokaciji provoditi naplata na 34 parkirna mjesta, dok će jedno mjesto biti namijenjeno za osobe s invaliditetom i smanjene pokretljivosti. Lokacija javnih parkirnih mjesta označena je vertikalnom i horizontalnom signalizacijom. Na postojećim parkirnim mjestima, ako je potrebno, treba obnoviti horizontalnu signalizaciju.

Slika 15 – lokacija 11: Ulica Augusta Cesarca, kosa parkirna mjesta

Slika 16 – lokacija 11: Ulica Augusta Cesarca, uzdužna parkirna mjesta

2.2.3.6. *Ulica Franca Prešerna – uzdužno pored Konzuma (lokacija 12)*

Na lokaciji Ulice Franca Prešerna evidentirano je 7 parkirnih mjesta na kojima se provodi naplata. Parkirna mjesta su dimenzija 5.10 m x 2.50 m. Tip parkiranja i dimenzije parkirnih mjesta se zadržavaju. Lokacija javnih parkirnih mjesta označena je vertikalnom i horizontalnom signalizacijom. Na postojećim parkirnim mjestima, ako je potrebno, treba obnoviti horizontalnu signalizaciju.

Slika 17 – lokacija 12: Ulica Franca Prešerna

2.2.3.7. *Zagrebačka ulica – ispred ljekarne, kućni broj 13 (lokacija13)*

Na lokaciji Zagrebačke ulice (ispred ljekarne kućnog broja 13) evidentirano je 14 parkirnih mjesta na kojima se provodi naplata. Osim parkirnih mjesta na kojima se provodi naplata na lokaciji Zagrebačke ulice ispred kućnog broja 13 nalazi se 1 parkirno mjesto rezervirano za osobe s invaliditetom. Sva parkirna mjesta su okomitog tipa dimenzija 4.40 m x 2.50 m. Tip parkiranja i dimenzije parkirnih mjesta se zadržavaju. Lokacija javnih parkirnih mjesta označena je vertikalnom i horizontalnom signalizacijom. Na postojećim parkirnim mjestima, ako je potrebno, treba obnoviti horizontalnu signalizaciju.

Slika 18 – lokacija 13: Zagrebačka ulica (ispred ljekarne, kućni broj 13)

2.2.3.8. *Zagrebačka ulica – ispred Konzuma, do kućnog broja 24 (lokacija 14)*

Na lokaciji Zagrebačke ulice (ispred trgovine Konzum, do kućnog broja 24) evidentirano je 37 parkirnih mjesta pod naplatom i 2 parkirna mjesta rezervirana za vozila osoba s invaliditetom. Od ukupno 39 parkirnih mjesta, 28 je okomitih mjesta dimenzija 2.50 m x 4.90 m. Osim okomitih mjesta, na ovoj se lokaciji nalazi i 11 uzdužnih mjesta dimenzija 5.80 m x 2.10 m. Tip parkiranja i dimenzije parkirnih mjesta se zadržavaju. Lokacija javnih parkirnih mjesta označena je vertikalnom i horizontalnom signalizacijom. Na postojećim parkirnim mjestima, ako je potrebno, treba obnoviti horizontalnu signalizaciju.

Slika 19 – lokacija 14: Zagrebačka ulica (ispred Konzuma, do kućnog broja 24)-ispred trgovine Konzum, okomita parkirna mjesta

Slika 20 – lokacija 14: Zagrebačka ulica (ispred Konzuma, do kućnog broja 24)- ispred trgovine Vindija, okomita parkirna mjesta

Slika 21 – lokacija 14: Zagrebačka ulica (ispred Konzuma, do kućnog broja 24)-do kućnog broja 24, uzdužna parkirna mjesta

2.2.3.9. *Ulica Antuna Mihanovića (lokacija 15)*

Na lokaciji Ulice Antuna Mihanovića evidentirano je 8 uzdužnih parkirnih mjesta na kojima se provodi naplata. Tip parkiranja i dimenzije parkirnih mjesta se zadržavaju. Lokacija javnih parkirnih mjesta označena je vertikalnom i horizontalnom signalizacijom. Na postojećim parkirnim mjestima, ako je potrebno, treba obnoviti horizontalnu signalizaciju.

Slika 22 – lokacija 15: Ulica Antuna Mihanovića

2.2.3.10. *Ulica braće Radić – od Ulice S. Vraza do Kratke ulice (lokacija 16)*

Na lokaciji Ulice braće Radić od ulice Stanka Vraza do Kratke ulice evidentirano je 25 parkirnih mjesta na kojima se provodi naplata, 15 uzdužnih i 10 okomitih parkirnih mjesta. Osim parkirnih mjesta na kojima se provodi naplata na lokaciji Ulice braće Radić nalazi se 2 okomita parkirna mjesta rezervirana za osobe s invaliditetom i 2 okomita parkirna mjesta rezervirana za punjenje električnih automobila. Uzdužna parkirna mjesta su dimenzija 6.50 m x 1.90 m, dok su okomita parkirna mjesta dimenzija 5.00 m x 2.50 m. Tip parkiranja i dimenzije parkirnih mjesta se zadržavaju. Lokacija javnih parkirnih mjesta označena je vertikalnom i horizontalnom signalizacijom. Na postojećim parkirnim mjestima, ako je potrebno, treba obnoviti horizontalnu signalizaciju.

Slika 23 – lokacija 16: Ulica braće Radić (od Ulice S. Vraza do Kratke ulice)

2.2.3.11. *Ulica Frana Kurelca – od Trga bana Jelačića do Trenkove ulice (lokacija 17)*

Na lokaciji Ulice Frana Kurelca (od Trga bana Jelačića do Trenkove ulice) evidentirano je 15 parkirnih mjesta na kojima se provodi naplata. Osim parkirnih mjesta na kojima se provodi naplata na lokaciji Ulice Frana Kurelca nalaze se i 3 parkirna mjesta rezervirana za osobe s invaliditetom. Sva parkirna mjesta su uzdužnog tipa, dimenzija 6.00 m x 2.50 m.

Na predmetnoj lokaciji potrebno je ukloniti posljednja dva parkirna mjesta s desne strane (gledano od Trenkove ulice prema Trgu bana Jelačića), tj ukloniti postojeću horizontalnu signalizaciju. Pretposljednje mjesto se nalazi između dva kolna prilaza i duljine je 3.80 m – ne zadovoljava minimalne propisane dimenzije za uzdužno parkirno mjesto; dok je posljednje parkirno mjesto od obilježenog pješačkog prijelaza udaljeno manje od 5 metara što ne zadovoljava uvjet preglednosti raskrižja. Parkirališna mjesta za osobe s invaliditetom potrebno je propisno obilježiti – jedno mjesto se gubi kod propisnog obilježavanja.

Po ukidanju ova dva mjesta i jednog za osobe s invaliditetoma na ovoj lokaciji će se nalaziti 13 mjesta za osobna vozila pod naplatom i 2 mjesta predviđena za vozila osoba s invaliditetom. Tip parkiranja i dimenzije parkirnih mjesta se zadržavaju. Lokacija javnih parkirnih mjesta označena je vertikalnom i horizontalnom signalizacijom. Na postojećim parkirnim mjestima, ako je potrebno, treba obnoviti horizontalnu signalizaciju.

Slika 24 – lokacija 17: Ulica Frana Kurelca

2.2.3.12. *Ulica Zvonimira i Vladimira Milkovića (lokacija 18)*

Na lokaciji Ulice Zvonimira i Vladimira Milkovića evidentirano je 29 parkirnih mjesta na kojima se provodi naplata. Osim parkirnih mjesta na kojima se provodi naplata na lokaciji Ulice Zvonimira i Vladimira Milkovića nalazi se 2 parkirna mjesta rezervirana za osobe s invaliditetom. Na ovoj se lokaciji nalaze samo okomita mjesta, dimenzija 4.70 m x 2.50 m. Tip parkiranja i dimenzije parkirnih mjesta se zadržavaju. Lokacija javnih parkirnih mjesta označena je vertikalnom i horizontalnom signalizacijom. Na postojećim parkirnim mjestima, ako je potrebno, treba obnoviti horizontalnu signalizaciju.

Slika 25 – lokacija 18: Ulica Zvonimira i Vladimira Milkovića (kod Glazbene škole Varaždin)

2.2.3.13. *Ulica kralja Petra Krešimira IV. – kod VTV-a i I. OŠ Varaždin (lokacija 19)*

Na lokaciji Ulice kralja Petra Krešimira IV (parkiralište kod VTV-a i I. osnovne škole Varaždin) evidentirano je 30 parkirnih mjesta na kojima se provodi naplata, 18 okomitih parkirnih mjesta kod zgrade Varaždinske televizije i 12. okomitih parkirnih mjesta kod 1. Osnovne škole Varaždin. Osim parkirnih mjesta na kojima se provodi naplata na lokaciji Ulice kralja Petra Krešimira IV kod 1. Osnovne škole Varaždin nalazi se 4 parkirnih mjesta rezervirano za osobe s invaliditetom. Parkirna mjesta su prosječnih dimenzija 5.00 m x 2.50 m. Tip parkiranja i dimenzije parkirnih mjesta se zadržavaju. Lokacija javnih parkirnih mjesta označena je vertikalnom i horizontalnom signalizacijom. Na postojećim parkirnim mjestima, ako je potrebno, treba obnoviti horizontalnu signalizaciju.

Slika 26 – lokacija 19: Ulica kralja Petra Krešimira IV. (parkiralište kod I. osnovne škole Varaždin)

Slika 27 – lokacija 19: Ulica kralja Petra Krešimira IV. (parkiralište kod VTV-a)

2.2.3.14. *Ulica Vladimira Nazora (lokacija 20)*

Na lokaciji Ulice Vladimira Nazora evidentirano je 31 parkirno mjesto na kojem se provodi naplata te jedno parkirno mjesto rezervirano za osobe s invaliditetom. Sva parkirna mjesta su uzdužnog tipa prosječnih dimenzija 5.50 m x 2.50 m. Tip parkiranja i dimenzije parkirnih mjesta se zadržavaju. Lokacija javnih parkirnih mjesta označena je vertikalnom i horizontalnom signalizacijom. Na postojećim parkirnim mjestima, ako je potrebno, treba obnoviti horizontalnu signalizaciju.

Slika 27 – lokacija 20: Ulica Vladimira Nazora

2. ZONA	NAPLATA: PON-PET od 8:00 do 20:00 sati, SUB od 8:00 do 13:00 sati				
BR. LOK.	NAZIV LOKACIJE	BROJ PARKIRNIH MJESTA POD NAPLATOM	BROJ PARKIRNIH MJESTA ZA INVALIDE	BROJ PARKIRNIH MJESTA ZA PUNJENJE EL. AUTOMOBILA	TAXI
7	Ulica P. Preradovića (od Ulice I. Kukuljevića do Trga bana Jelačića)	22			
8	Ulica I. Kukuljevića (od Ulice P. Preradovića do Ulice O. Price	5			
9	Trg bana Josipa Jelačića	20		2	
10	Ulica P. Preradovića (od Kolodvorske ulice do Ulice I. Kukuljevića)	54	2		
11	Ulica Augusta Cesarca	34	1		
12	Ulica Franca Prešerna (uzdužno kraj Konzuma)	7			
13	Zagrebačka ulica (ispred ljekarne, do kć. br. 13)	14	1		
14	Zagrebačka ulica (ispred Konzuma, do kć.br.24)	37	2		
15	Ulica Antuna Mihanovića	8			
16	Ulica braće Radić (od Ulice Stanka Vraza do Kratke ulice)	25	2	2	
17	Ulica Frana Kurelca	13	2		
18	Ulica Zvonimira i Vladimira Milkovića	29	2		
19	Ulica kralja Petra Krešimira IV. (parkiralište kod VTV-a i I. osnovne škole Varaždin)	30	4		
20	Ulica Vladimira Nazora	31	1		
UKUPNO		**329**	**18**	**4**	**0**

Tablica 3: prikaz javnih parkirnih mjesta u 2. Zoni

2.2.4. JAVNA PARKIRNA MJESTA NA KOJIMA SE PROVODI NAPLATA – 3. ZONA

2.2.4.1. *Kolodvorska ulica (lokacija 21)*

Na lokaciji Kolodvorske ulice evidentirano je 78 parkirnih mjesta na kojima se provodi naplata, zatim 6 mjesta obilježenih za osobe s invaliditetom te dva parkirna mjesta za taxi vozila. Sva parkirna mjesta na ovoj lokaciji su kosog tipa, pod 45 stupnjeva, a dimenzija 5.70 m x 2.60 m. Tip parkiranja i dimenzije parkirnih mjesta se zadržavaju. Lokacija javnih parkirnih mjesta označena je vertikalnom i horizontalnom signalizacijom. Na postojećim parkirnim mjestima, ako je potrebno, treba obnoviti horizontalnu signalizaciju.

Slika 28 – lokacija 21: Kolodvorska ulica

Slika 29 – lokacija 21: Kolodvorska ulica

2.2.4.2. *Zagrebačka ulica – od poliklinike Agram do zgrade Euroherca (lokacija 22)*

Na lokaciji Zagrebačke ulice, između poliklinike Agram i zgrade Euroherca evidentirana su 24 parkirna mjesta na kojima se provodi naplata te jedno parkirno mjesto rezervirano za osobe s invaliditetom. Okomita mjesta su dimenzija 5.00 m x 2.50 m, 13 okomitih mjesta je pod naplatom, a jedno je rezervirano za osobe s invaliditetom. Preostala mjesta su kosog tipa minimalnih dimenzija 6.20 m x 2.60 m. Tip parkiranja i dimenzije parkirnih mjesta se zadržavaju. Lokacija javnih parkirnih mjesta označena je vertikalnom i horizontalnom signalizacijom. Na postojećim parkirnim mjestima, ako je potrebno, treba obnoviti horizontalnu signalizaciju.

Slika 30 – lokacija 22: Zagrebačka ulica, kod poliklinike Agram – okomita parkirna mjesta

Slika 31 – lokacija 22: Zagrebačka ulica, kod zgrade Euroherca – kosa parkirna mjesta

2.2.4.3. Ulica braće Radić – od Kratke ulice do Ulice I. Meštrovića, južno od kolnika (lokacija 23)

Na lokaciji Ulice braće Radić (od Kratke ulice do ulice Ivana Meštrovića – lijeva strana) evidentirano je 57 parkirnih mjesta na kojima se provodi naplata. Osim parkirnih mjesta na kojima se provodi naplata na lokaciji Ulice braće Radić nalaze se i 2 parkirna mjesta rezervirana za osobe s invaliditetom. Sva su mjesta okomitog tipa dimenzija 5.00 m x 2.30 m.

Na predmetnoj lokaciji potrebno je jedno parkirno mjesto pod naplatom prenamijeniti u parkirno mjesto za osobe s invaliditetom i smanjene pokretljivosti. Isto je potrebno označiti odgovarajućom horizontalnom i vertikalnom signalizacijom.

Nakon navedene izmjene na ovoj lokaciji pod naplatom ostaje 56 parkirnih mjesta te 3 parkirna mjesta predviđena za osobe s invaliditetom i smanjene pokretljivosti. Tip parkiranja i dimenzije parkirnih mjesta se zadržavaju. Lokacija javnih parkirnih mjesta označena je vertikalnom i horizontalnom signalizacijom. Na postojećim parkirnim mjestima, ako je potrebno, treba obnoviti horizontalnu signalizaciju.

Slika 32 – lokacija 23: Ulica braće Radić (od Kratke ulice do Ulice I. Meštrovića, lijeva strana)

2.2.4.4. *Ulica braće Radić – sjeverno od kolnika – mikrolokacija kod trgovine Konzum (lokacija 24)*

Na lokaciji 24 u Ulici braće Radić evidentirano je 25 postojećih okomitih parkirnih mjesta pod naplatom i 1 parkirno mjesto rezervirano za osobe s invaliditetom. Parkirna mjesta su dimenzija 5.00 m x 2.30 m.

Na predmetnoj lokaciji potrebno je jedno parkirno mjesto pod naplatom prenamijeniti u parkirno mjesto za osobe s invaliditetom i smanjene pokretljivosti. Isto je potrebno označiti odgovarajućom horizontalnom i vertikalnom signalizacijom.

Nakon navedene izmjene na ovoj lokaciji pod naplatom ostaju 24 parkirna mjesta te 2 parkirna mjesta predviđena za osobe s invaliditetom i smanjene pokretljivosti. Tip parkiranja i dimenzije parkirnih mjesta se zadržavaju. Lokacija javnih parkirnih mjesta označena je vertikalnom i horizontalnom signalizacijom. Na postojećim parkirnim mjestima, ako je potrebno, treba obnoviti horizontalnu signalizaciju.

Slika 33 – lokacija 24: Ulica braće Radić (kod Konzuma)

2.2.4.5. *Ulica braće Radić – nasuprot starog ulaza u bolnicu (lokacija 25)*

Na lokaciji Ulice braće Radić (nasuprot starog ulaza u bolnicu) evidentirano je 7 okomitih parkirnih mjesta na kojima se provodi naplata. Tip parkiranja i dimenzije parkirnih mjesta se zadržavaju. Lokacija javnih parkirnih mjesta označena je vertikalnom i horizontalnom signalizacijom. Na postojećim parkirnim mjestima, ako je potrebno, treba obnoviti horizontalnu signalizaciju.

Slika 34 – lokacija 25: Ulica braće Radić (kod starog ulaza u bolnicu)

2.2.4.6. *Ulica Ivana Meštrovića – kod glavnog ulaza u bolnicu (lokacija 26)*

Na lokaciji Ulice Ivana Meštrovića (kod glavnog ulaza u bolnicu) evidentirano je 34 parkirnih mjesta na kojima se provodi naplata. Osim parkirnih mjesta na kojima se provodi naplata na lokaciji Ulice Ivana Meštrovića nalaze se i 4 parkirna mjesta rezervirana za osobe s invaliditetom i 2 mjesta rezervirana za taxi. Sva parkirna mjesta su okomitog tipa dimenzija 5.00 m x 2.50 m. Tip parkiranja i dimenzije parkirnih mjesta se zadržavaju. Lokacija javnih parkirnih mjesta označena je vertikalnom i horizontalnom signalizacijom. Na postojećim parkirnim mjestima, ako je potrebno, treba obnoviti horizontalnu signalizaciju.

Slika 35 – lokacija 26: Ulica Ivana Meštrovića (kod glavnog ulaza u bolnicu)

Napomena: U Ulici Franje Galinca 19 okomitih parkirnih mjesta na kojima se provodila naplata postaje besplatno za korištenje, kako bi se omogućilo sigurnije zaustavljanje i parkiranje korisnicima dječjeg vrtića, pacijentima OB Varaždin i njihovoj pratnji, te stanarima. Prometnu signalizaciju potrebno je prilagoditi – ukloniti dopunske ploče E5 (zona 3 naplata parkiranja) kao i uređaj za naplatu parkiranja, te je potrebno sva horizontalna iscrtavanja plave boje ukloniti, i obilježiti bijelom bojom.

2.2.4.7. *Ulica Ognjena Price – od Ulice I. Kukuljevića do Ulice F. Konščaka (lokacija 27)*

Na lokaciji 27 Ulice Ognjena Price, od Ulice Ivana Kukuljevića Sakcinskog do Ulice Ferdinanda Konščaka, evidentirano je 80 parkirnih mjesta na kojima se provodi naplata, zatim 6 parkirnih mjesta koja su rezervirana za osobe s invaliditetom te 8 mjesta rezerviranih za djelatnike stadiona Športskog centra Sloboda. Od ukupnog broja, 66 parkirnih mjesta na ovoj lokaciji su okomitog tipa prosječnih dimenzija 5.00 m x 2.50 m, dok je 14 uzdužnih mjesta prosječnih dimenzija 5.30 m x 2.20 m. Tip parkiranja i dimenzije parkirnih mjesta se zadržavaju. Lokacija javnih parkirnih mjesta označena je vertikalnom i horizontalnom signalizacijom. Na postojećim parkirnim mjestima, ako je potrebno, treba obnoviti horizontalnu signalizaciju.

Slika 36 – lokacija 27: Ulica Ognjena Price: parkiralište kod ŠC Sloboda

Slika 37 – lokacija 27: Ulica Ognjena Price: uzdužna parkirna mjesta uz prometnicu

Slika 38 – lokacija 27: Ulica Ognjena Price: kod križanja s Ul. Ivana Kukuljevića Sakcinskog

2.2.4.8. *Trenkova ulica (lokacija 28)*

U tijeku je izvođenje radova izvanrednog održavanja Trenkove ulice (veza na projekt 263/22 „Izvanredno održavanje nerazvrstanih cesta (ulica) na području grada Varaždina - Trenkova ulica“ 12.2022.). Na lokaciji 28 nalazit će se ukupno 10 parkirnih mjesta pod naplatom – zona 3. Dimenzije parkirnih mjesta iznose 5.50m x 2.20m i uzdužnog su tipa. Na ovoj lokaciji potrebno je postavljanje odgovarajuće horizontalne signalizacije u plavoj boji te vertikalne signalizacije.

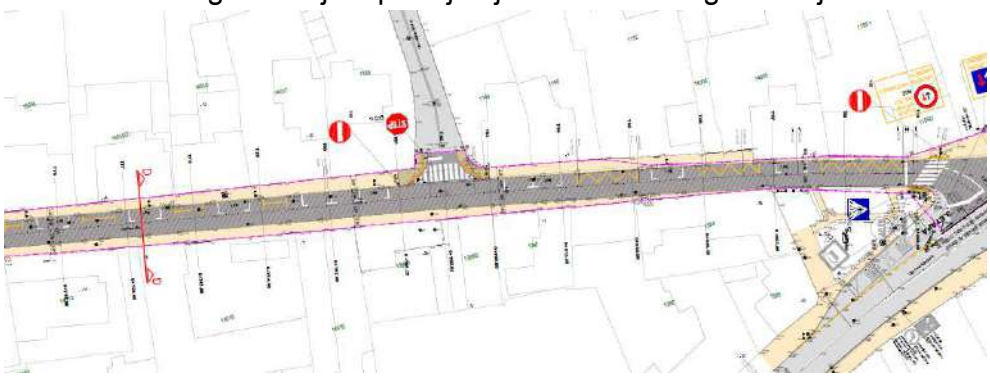

Izvadak iz projekta 263/22, Labos d.o.o., prosinac 2022.g.

2.2.4.9. *Ulica kralja Petra Krešimira IV. (lokacija 29)*

Na lokaciji Ulice kralja Petra Krešimira IV evidentirano je 19 uzdužnih parkirnih mjesta na kojima se provodi naplata. Parkirna mjesta su dimenzija 5.50 m x 2.00 m. Tip parkiranja i dimenzije parkirnih mjesta se zadržavaju. Lokacija javnih parkirnih mjesta označena je vertikalnom i horizontalnom signalizacijom. Na postojećim parkirnim mjestima, ako je potrebno, treba obnoviti horizontalnu signalizaciju.

Slika 39 – lokacija 29: Ulica kralja Petra Krešimira IV.

2.2.4.10. *Ulica Vinka Međerala – kod Sveučilišta Sjever (lokacija 30)*

Na lokaciji Ulice Vinka Međerala (s zapadne strane kod Sveučilišta Sjever) evidentirano je 15 okomitih parkirnih mjesta na kojima se provodi naplata i 2 parkirna mjesta za punjenje električnih automobila. Sva parkirna mjesta su dimenzija 5.00 m x 2.50 m. Tip parkiranja i dimenzije parkirnih mjesta se zadržavaju. Lokacija javnih parkirnih mjesta označena je vertikalnom i horizontalnom signalizacijom. Na postojećim parkirnim mjestima, ako je potrebno, treba obnoviti horizontalnu signalizaciju.

Slika 40 – lokacija 30: Ulica Vinka Međerala

2.2.4.11. *Kratka ulica – parkiralište nasuprot Elektre Varaždin (lokacija 31)*

Na lokaciji Kratke ulice evidentirana su 24 okomita parkirna mjesta pod naplatom te 2 okomita parkirna mjesta rezervirana za osobe s invaliditetom. Dimenzije parkirnih mjesta iznose 4.70 m x 2.50 m. Tip parkiranja i dimenzije parkirnih mjesta se zadržavaju. Lokacija javnih parkirnih mjesta označena je vertikalnom i horizontalnom signalizacijom. Na postojećim parkirnim mjestima, ako je potrebno, treba obnoviti horizontalnu signalizaciju.

Slika 41 – lokacija 31: Kratka ulica (nasuprot Elektre Varaždin)

2.2.4.12. *Ulica Ferdinanda Konščaka – parkiralište kod Konzuma (lokacija 32)*

Na lokaciji Ulice Ferdinanda Konščaka (kod Konzuma) evidentirano je 13 okomitih parkirnih mjesta na kojima se provodi naplata te jedno okomito parkirno mjesto rezervirano za osobe s invaliditetom. Parkirna mjesta su dimenzija 5.00 m x 2.50 m. Tip parkiranja i dimenzije parkirnih mjesta se zadržavaju. Lokacija javnih parkirnih mjesta označena je vertikalnom i horizontalnom signalizacijom. Na postojećim parkirnim mjestima, ako je potrebno, treba obnoviti horizontalnu signalizaciju.

Slika 42 – lokacija 32: Ulica Ferdinanda Konščaka

2.2.4.13. *Ulica Mihovila Pavleka Miškine – kod „male pošte“ (lokacija 33)*

Na lokaciji Ulice Mihovila Pavleka Miškine evidentirano je 15 uzdužnih mjesta na kojima se provodi naplata te jedno parkirno mjesto rezervirano za osobe s invaliditetom. Dimenzije parkirnih mjesta iznose 5.50 m x 2.20 m. (duljina varira 4.70 – 5.90) Tip parkiranja i dimenzije parkirnih mjesta se zadržavaju. Lokacija javnih parkirnih mjesta označena je vertikalnom i horizontalnom signalizacijom. Na postojećim parkirnim mjestima, ako je potrebno, treba obnoviti horizontalnu signalizaciju.

Slika 43 – lokacija 33: Ulica Mihovila Pavleka Miškine

2.2.4.14. *Jalkovečka ulica (lokacija 34)*

Na lokaciji Jalkovečke ulice evidentirano je 8 parkirnih mjesta pod naplatom. Sva parkirna mjesta su uzdužnog tipa 5.50 m x 2.40 m. **Na predmetnoj lokaciji potrebno je postaviti aparat za naplatu parkiranja.** Lokacija javnih parkirnih mjesta označena je vertikalnom i horizontalnom signalizacijom. Na postojećim parkirnim mjestima, ako je potrebno, treba obnoviti horizontalnu signalizaciju.

Slika 44 – lokacija 34: Jalkovečka ulica

2.2.4.15. Ulica Vjekoslava Spinčića (lokacija 35) – nova lokacija

Na lokaciji Ulice Vjekoslava Spiničića izgrađena su nova uzdužna parkirališna mjesta od betonskih travnih rešetki. Obilježava se ukupno 9 novih parkirnih mjesta pod naplatom, te 2 parkirna mjesta rezervirana za osobe s invaliditetom. Predviđene dimenzije novih parkirnih mjesta iznose 5.80 m x 2.20 m.

Slika 45 – lokacija 35: Ulica Vjekoslava Spinčića

3. ZONA	NAPLATA: PON-PET od 8:00 do 15:00 sati, SUB od 8:00 do 13:00 sati				
BR. LOK.	NAZIV LOKACIJE	BROJ PARKIRNIH MJESTA POD NAPLATOM	BROJ PARKIRNIH MJESTA ZA INVALIDE	BROJ PARKIRNIH MJESTA ZA PUNJENJE EL. AUTOMOBILA	TAXI
21	Kolodvorska ulica	78	6		2
22	Zagrebačka ulica (od poliklinike Agram do Eurohercove zgrade)	24	1		
23	Ulica braće Radić (od Kratke ulice do Ulice I. Meštrovića, lijeva strana)	56	3		
24	Ulica braće Radić (kod Konzuma)	24	2		
25	Ulica braće Radić (kod starog ulaza u bolnicu)	7			
26	Ulica Ivana Meštrovića	34	4		2
27	Ulica Ognjena Price	80	6		
28	Ulica baruna Trenka	10			
29	Ulica kralja Petra Krešimira IV.	19			
30	Ulica Vinka Međerala (kod Sveučilišta Sjever)	15		2	
31	Kratka ulica (nasuprot Elektre Varaždin)	24	2		
32	Ulica Ferdinanda Konščaka (kod Konzuma)	13	1		
33	Ulica Mihovila Pavleka Miškine (mala pošta)	15	1		
	Ulica Franje Galinca	0			
34	Jalkovečka ulica	8			
35	Ulica Vjekoslava Spinčića	9	2		
UKUPNO		**416**	**28**	**2**	**4**

Tablica 4: prikaz javnih parkirnih mjesta u 3. Zoni

2.2.5. JAVNA PARKIRNA MJESTA NA KOJIMA SE PROVODI NAPLATA – ZAKLJUČAK

Temeljem provedene revizije javnih parkirališta i garaža na kojima se trenutno obavlja naplata parkiranja na području Grada Varaždina u zonama 0., 1., 2. i 3., izvršeno je usklađenje sa zahtjevom Investitora sukladno obavezi koju Grad ima prema poduzeću koje ima koncesiju nad naplatom parkiranja u Gradu Varaždinu, te je u situacijskim nacrtima obilježeno ukupno 996 parkirnih mjesta za predviđenih za naplatu parkiranja, a osim njih, obilježeno je 71 parkirno mjesto za osobe s invaliditetom i smanjene pokretljivosti te 6 parkirnih mjesta za taxi vozila i 6 mjesta za punjenje električnih vozila. Također je predviđeno obilježavanje 5 parkirnih mjesta za motocikle.
Udio parkirnih mjesta rezerviranih za osobe s invaliditetom zauzima 6.7% od ukupnog broja parkirnih mjesta što zadovoljava Pravilnik o osiguranju pristupačnosti građevina osobama s invaliditetom i smanjene pokretljivosti (NN RH 78/13) prema kojemu minimalni broj takvih mjesta mora biti 5% od ukupnog broja takvih mjesta.

	BROJ PARKIRNIH MJESTA POD NAPLATOM	BROJ PARKIRNIH MJESTA ZA INVALIDE	BROJ PARKIRNIH MJESTA ZA PUNJENJE EL. AUTOMOBILA	TAXI
UKUPNO	**996**	**71**	**6**	**6**

Tablica 5: prikaz javnih parkirnih mjesta - rekapitulacija

Napomena : Sukladno Članku 38. Pravilnika o osiguranju pristupačnosti građevina osobama s invaliditetom i smanjene pokretljivosti (NN78/13) Parkirališno mjesto mora biti smješteno najbliže pristupačnom ulazu u građevinu, biti propisanih dimenzija, **te izlaz s parkirališnog mjesta na nogostup mora biti osiguran ukošenim rubnjakom nagiba najviše 10%, širine najmanje 120 cm**. Za tu namjenu potrebno je izvršiti građevinske radove zamjene uzdignutih rubnjaka s polegnutima, te lokalno prilagodba rampi.

2. 3. Uvođenje naplate u parkirališnim blokovima (A, B, C) za koje su utvrđeni posebni povlašteni uvjeti parkiranja

2.3.1. OPĆENITO

Odlukom o organizaciji i načinu naplate parkiranja na području Grada Varaždina („Službeni vjesnik Grada Varaždina“ broj 5/20) definiran je pojam **Parkirališni blok** kao dio parkirališne zone pod naplatom za koje su utvrđeni posebni povlašteni uvjeti parkiranja, dok je člankom 24. stavkom 2. iste odluke propisano da će se uvjeti i način izdavanja povlaštenih parkirališnih karata u parkirališnih bloku definirati posebnim zaključkom Gradonačelnika. Na temelju gore navedenog, uvode se novi parkirališni blokovi u Gradu Varaždinu koji obuhvaćaju sljedeće lokacije: Ulica Stanka Vraza i Ulica Vatroslava Lisinskog (blok „A“), Ulica Franca Prešerna (blok „B“) te Trakošćanska ulica s dijelom Ulice braće Radić (blok „C“). Na navedenim će se lokacijama provoditi naplata parkiranja, ali uz posebne uvjete za stanare.

2.3.2. NOVI PARKIRALIŠNI BLOKOVI

2.3.2.1. Blok „A"

Blok „A“ obuhvaćat će prostor istočnije od Ulice Stanka Vraza (iza višestambenih zgrada kućni broj 6, 8 i 10) – prilaz preko Ulice Vatroslava Lisinskog . Na tom području obilježava se ukupno 65 parkirnih mjesta, od kojih su 4 mjesta rezervirana za osobe s invaliditetom i smanjene pokretljivosti. Navedeni se blok svrstava se pod 2. zonu naplate u Gradu Varaždinu.

2. ZONA	**NAPLATA: PON-PET od 8:00 do 20:00 sati, SUB od 8:00 do 13:00 sati**				
BR. LOK.	NAZIV LOKACIJE	BROJ PARKIRNIH MJESTA POD NAPLATOM	BROJ PARKIRNIH MJESTA ZA INVALIDE	BROJ PARKIRNIH MJESTA ZA PUNJENJE EL. AUTOMOBILA	TAXI
36	Blok A	61	4		

2.3.2.2. Blok „B“

Blok „B“ obuhvaćat će postojeće parkiralište smješteno istočnije od Zagrebačke ulice, a južno od Ulice Franca Prešerna. Za navedeni blok predviđeno je obilježavanje 229 parkirnih mjesta za naplatu te 12 mjesta rezerviranih za osobe s invaliditetom i smanjene pokretljivosti. Navedeni blok svrstava se pod 2. zonu naplate u Gradu Varaždinu.

2. ZONA	**NAPLATA: PON-PET od 8:00 do 20:00 sati, SUB od 8:00 do 13:00 sati**				
BR. LOK.	NAZIV LOKACIJE	BROJ PARKIRNIH MJESTA POD NAPLATOM	BROJ PARKIRNIH MJESTA ZA INVALIDE	BROJ PARKIRNIH MJESTA ZA PUNJENJE EL. AUTOMOBILA	TAXI
37	Blok B	229	12		

2.3.2.3. Blok „C“

Blok „C“ obuhvaća parkirna mjesta u Trakošćanskoj ulici te dio u Ulici braće Radić. Na navedenoj lokaciji obilježava se ukupno 438 parkirnih mjesta predviđenih za naplatu te 23 mjesta namijenjena za osobe s invaliditetom i smanjene pokretljivosti. Navedeni se blok svrstava pod 3. zonu naplate u Gradu Varaždinu.

3. ZONA	NAPLATA: PON-PET od 8:00 do 15:00 sati, SUB od 8:00 do 13:00 sati				
BR. LOK.	NAZIV LOKACIJE	BROJ PARKIRNIH MJESTA POD NAPLATOM	BROJ PARKIRNIH MJESTA ZA INVALIDE	BROJ PARKIRNIH MJESTA ZA PUNJENJE EL. AUTOMOBILA	TAXI
38	Blok C	438	23		

2.3.3. ZAKLJUČAK

U Gradu Varaždinu uvode se 3 nova parkirališna bloka na kojima će se vršiti naplata parkiranja: blok „A“, blok „B“ te blok „C“. Blokovi „A“ i „B“ uvrstit će su u drugu zonu naplate dok će se blok „C“ uvrstiti u treću zonu naplate parkiranja u Gradu Varaždinu,. U navedenim će blokovima pod naplatom biti ukupno 728 parkirnih mjesta, dok će za osobe s invaliditetom i smanjene pokretljivosti biti rezervirano ukupno 39 parkirnih mjesta. U svakom od navedenih blokova broj parkirnih mjesta za osobe s invaliditetom i smanjene pokretljivosti zauzima 5% od ukupnog broja parkirnih mjesta, kao i u ukupnom broju parkinga pod naplatom.

Navedene blokove potrebno je obilježiti odgovarajućom horizontalnom i vertikalnom signalizacijom. Sva parkirna mjesta trebaju biti uređena na odgovarajući način: obilježena horizontalnom i vertikalnom signalizacijom, pri čemu vertikalna signalizacija mora prikazivati broj takvih mjesta na svakoj pojedinoj mikro-lokaciji.

	BROJ PARKIRNIH MJESTA POD NAPLATOM	BROJ PARKIRNIH MJESTA ZA INVALIDE	BROJ PARKIRNIH MJESTA ZA PUNJENJE EL. AUTOMOBILA	TAXI
UKUPNO	**728**	**39**		

Napomena : Sukladno Članku 38. Pravilnika o osiguranju pristupačnosti građevina osobama s invaliditetom i smanjene pokretljivosti (NN78/13) Parkirališno mjesto mora biti smješteno najbliže pristupačnom ulazu u građevinu, biti propisanih dimenzija, **te izlaz s parkirališnog mjesta na nogostup mora biti osiguran ukošenim rubnjakom nagiba najviše 10%, širine najmanje 120 cm**. Za tu namjenu potrebno je izvršiti građevinske radove zamjene uzdignutih rubnjaka s polegnutima, te lokalno prilagodba rampi.

NARUČITELJ: **GRAD VARAŽDIN**
Trg kralja Tomislava 1,
42000 Varaždin

NAZIV ZAHVATA: **Revizija Plana javnih parkirališta i garaža na kojima se obavlja naplata na području Grada Varaždina, te uvođenje naplate u parkirališnim blokovima (A,B,C) u kojima će vrijediti posebni povlašteni uvjeti za stanare**

BR. ELABORATA: **211/24**

3. NACRTI

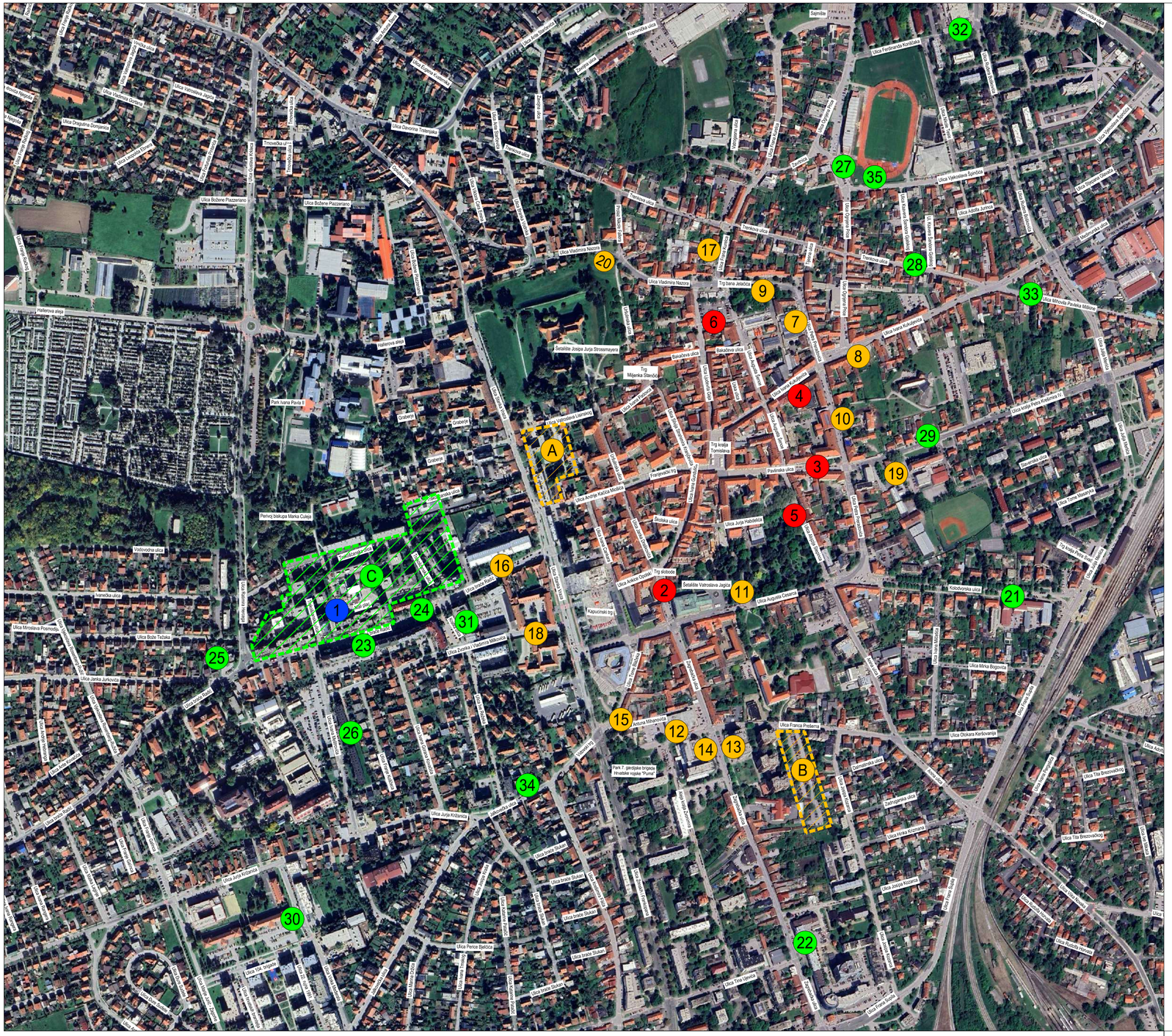
Ulica Ferdinanda Konščaka
Ulica Vukosava Šporčića
Ulica Stjepana Gradića
Ulica Adolfa Jurnca
Ulica Mihovila Pavlekа Miškine
Ulica Ivana Kukuljevića
Ulica Ivana Mažuranića
Ulica Ivana Perkovca
Ulica Ivana Trnskog
Ulica Ivana Meštrovića
Ulica Ivana Gundulića
Ulica Ivana Lučića
Ulica Ivana Lepe Brlić
Ulica Ivana Rendića
Ulica Ivana Kozarca
Ulica Ivana Gorana Kovačića
Ulica Ivanke Kačić Miošić
Ulica Ivanke Ribarić
Ulica Ivanke Urbanek
Ulica Ivanke Hrstić
Ulica Ivanke Slukan
Ulica Ivanke Slukan
Ulica Ivanke Slukan

LOKACIJA 1	
0. ZONA (naplata ponedjeljak - nedjelja od 0:00 do 24 sata)	
Ulica braće Radić - garaža	
BR. PARKIRNIH MJESTA POD NAPLATOM	57
BR. PARKIRNIH MJESTA ZA INVALIDE	3
BR. PARKIRNIH MJESTA ZA PUNJENJE EL. AUTOMOBILA	0
BR. REZERVIRANIH PARKIRNIH MJESTA	0
BR. PARKIRNIH MJESTA ZA TAXI	0

TUMAČ:

parkirno mjesto pod naplatom

parkirno mjesto za osobe s invaliditetom

LABOS d.o.o.
Varaždin d.o.o.

LABOS d.o.o.
HR - 42 000 VARAŽDIN, PAVLINSKA 5
Tel.: (042) 215-270; fax.:(042) 321-909

NARUČITELJ:
GRAD VARAŽDIN
Trg kralja Tomislava 1
42000 Varaždin

NAZIV ZAHVATA:
Revizija Plana javnih parkirališta i garaža na kojima se obavlja naplata na području Grada Varaždina, te uvođenje naplate u parkirališnim blokovima (A,B,C) u kojima će vrijediti posebni povlašteni uvjeti za stanare

RAZINA OBRADE: **ELABORAT**

VRSTA TEHNIČKE DOKUMENTACIJE: **PROMETNI ELABORAT**

BROJ: **211/24** DATUM: **03.2.2024.** BR.PRILOGA: **3.2.1.** MJERILO: **1:500**

NACRT:
Situacija parkirnih mjesta
0. zone lokacija 1

SURADNICI:

IZRADIO:
Nikola Ister, mag.ing.aedif.

Nikola Ister

HRVATSKA KOMORA INŽENJERA GRAĐEVINARSTVA
Nikola Ister
mag. ing. aedif.
Ovlašteni inženjer građevinarstva
G 6736

LOKACIJA 2	
1. ZONA (naplata: ponedjeljak - petak od 8:00 do 20:00 sati, subotom od 8:00 do 13:00 sati) max. 2 sata	
Trg slobode	
BR. PARKIRNIH MJESTA POD NAPLATOM	20
BR. PARKIRNIH MJESTA ZA OSOBE S INVALIDITETOM I SMANJENE POKRETLJIVOSTI	8
BR. PARKIRNIH MJESTA ZA PUNJENJE EL. AUTOMOBILA	0
BR. REZERVIRANIH PARKIRNIH MJESTA	0
BR. PARKIRNIH MJESTA ZA TAXI	1

TUMAČ:

- postojeće parkirno mjesto pod naplatom
- postojeće parkirno mjesto za osobe s invaliditetom
- pakirno mjesto za taxi
- P C39 sivo - postojeća vertikalna signalizacija

Labos Varaždin d.o.o.

LABOS d.o.o.
HR - 42 000 VARAŽDIN, PAVLINSKA 5
Tel.: (042) 215-270; fax.:(042) 321-909

NARUČITELJ:
GRAD VARAŽDIN
Trg kralja Tomislava 1
42000 Varaždin

NAZIV ZAHVATA:
Revizija Plana javnih parkirališta i garaža na kojima se obavlja naplata na području Grada Varaždina, te uvođenje naplate u parkirališnim blokovima (A,B,C) u kojima će vrijediti posebni povlašteni uvjeti za stanare

RAZINA OBRADE: **ELABORAT**
VRSTA TEHNIČKE DOKUMENTACIJE: **PROMETNI ELABORAT**

BROJ:	DATUM:	BR.PRILOGA:	MJERILO:
211/24	03.2024.	3.2.2.	1:500

NACRT: **Situacija parkirnih mjesta 1. zone lokacija 2**

SURADNICI:

IZRADIO:
Nikola Ister, mag.ing.aedif.

Nikola Ister

HRVATSKA KOMORA INŽENJERA GRAĐEVINARSTVA
Nikola Ister
mag. ing. aedif.
Ovlašteni inženjer građevinarstva
G 6736

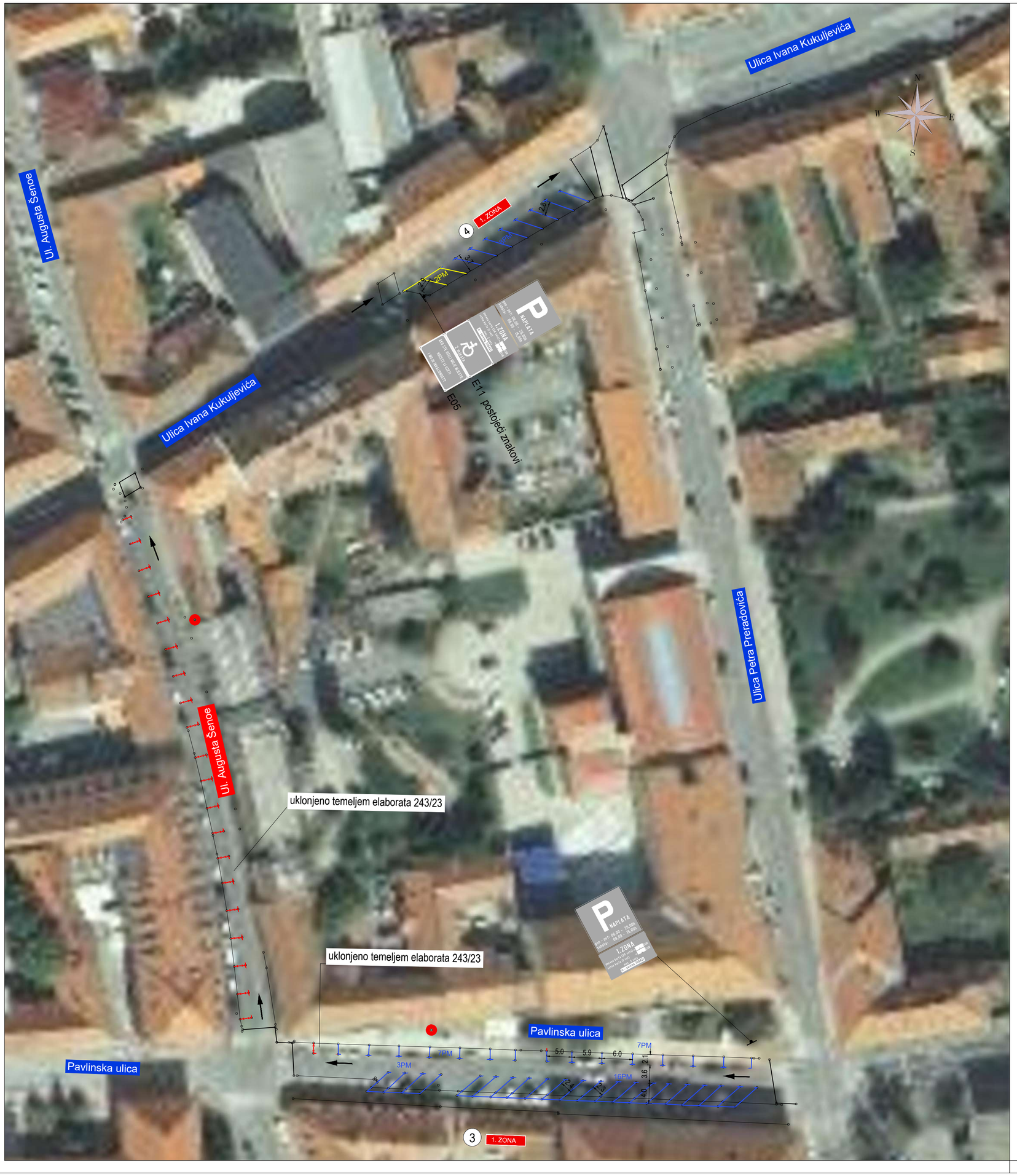

LOKACIJA 3	
1. ZONA (naplata: ponedjeljak - petak od 8:00 do 20:00 sati, subotom od 8:00 do 13:00 sati) max. 2 sata	
Pavlinska ulica	
BR. PARKIRNIH MJESTA POD NAPLATOM	32
BR. PARKIRNIH MJESTA ZA OSOBE S INVALIDITETOM I SMANJENE POKRETLJIVOSTI	0
BR. PARKIRNIH MJESTA ZA PUNJENJE EL. AUTOMOBILA	0
BR. REZERVIRANIH PARKIRNIH MJESTA	0
BR. PARKIRNIH MJESTA ZA TAXI	0

LOKACIJA 4	
1. ZONA (naplata: ponedjeljak - petak od 8:00 do 20:00 sati, subotom od 8:00 do 13:00 sati) max. 2 sata	
Ulica Ivana Kukuljevića (od Ulice Augusta Šenoe do Ulice Petra Preradovića)	
BR. PARKIRNIH MJESTA POD NAPLATOM	8
BR. PARKIRNIH MJESTA ZA OSOBE S INVALIDITETOM I SMANJENE POKRETLJIVOSTI	2
BR. PARKIRNIH MJESTA ZA PUNJENJE EL. AUTOMOBILA	0
BR. REZERVIRANIH PARKIRNIH MJESTA	0
BR. PARKIRNIH MJESTA ZA TAXI	0

TUMAČ:

- postojeće parkirno mjesto pod naplatom
- postojeće parkirno mjesto za osobe s invaliditetom
- postojeće pakirno mjesto ukinuto
- P C39 sivo - postojeća vertikalna signalizacija

NAPOMENA: izlaz s parkirališnog mjesta na nogostup mora biti osiguran ukošenim rubnjakom nagiba najviše 10%, širine najmanje 120 cm. Ukoliko uvjet pristupačnosti nije ostvaren, potrebno je izvršiti građevinske radove zamjene uzdignutih rubnjaka s polegnutima, te lokalno prilagodba rampi.

LABOS d.o.o.
HR - 42 000 VARAŽDIN, PAVLINSKA 5
Tel.: (042) 215-270; fax.:(042) 321-909

NARUČITELJ:
GRAD VARAŽDIN
Trg kralja Tomislava 1
42000 Varaždin

NAZIV ZAHVATA:
Revizija Plana javnih parkirališta i garaža na kojima se obavlja naplata na području Grada Varaždina, te uvođenje naplate u parkirališnim blokovima (A,B,C) u kojima će vrijediti posebni povlašteni uvjeti za stanare

RAZINA OBRADE: **ELABORAT**
VRSTA TEHNIČKE DOKUMENTACIJE: **PROMETNI ELABORAT**
BROJ: **211/24** DATUM: **03.2024.** BR.PRILOGA: **3.2.3.** MJERILO: **1:500**

NACRT: **Situacija parkirnih mjesta**
1. zone lokacije 3 i 4

SURADNICI:

IZRADIO:
Nikola Ister, mag.ing.aedif.
Nikola Ister

HRVATSKA KOMORA INŽENJERA GRAĐEVINARSTVA
Nikola Ister
mag. ing. aedif.
Ovlašteni inženjer građevinarstva
G 6736

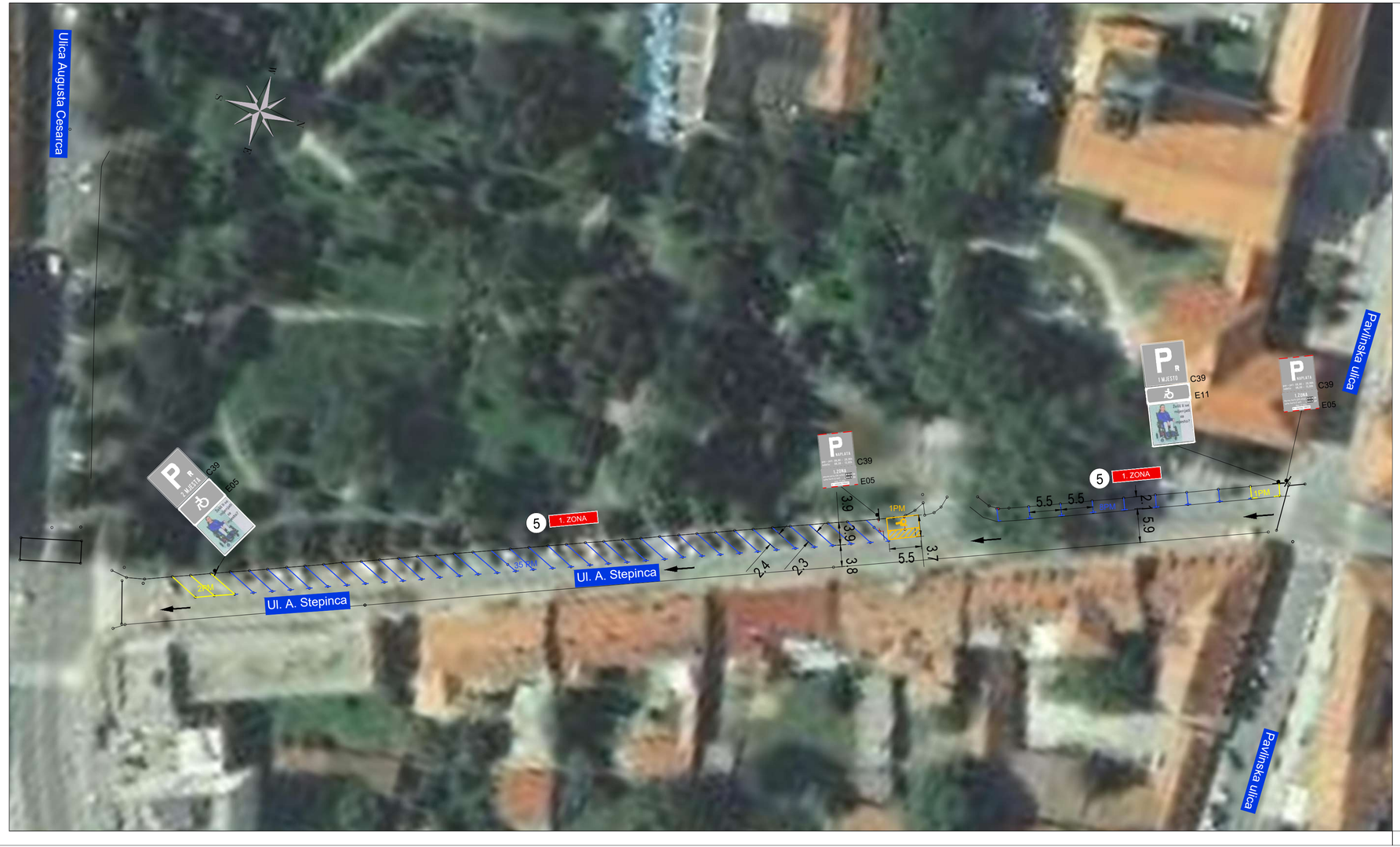

LOKACIJA 5	
1. ZONA (naplata: ponedjeljak - petak od 8:00 do 20:00 sati, subotom od 8:00 do 13:00 sati) max. 2 sata	
Ulica Alojzija Stepinca	
BR. PARKIRNIH MJESTA POD NAPLATOM	43
BR. PARKIRNIH MJESTA ZA OSOBE S INVALIDITETOM I SMANJENE POKRETLJIVOSTI	4
BR. PARKIRNIH MJESTA ZA PUNJENJE EL. AUTOMOBILA	0
BR. REZERVIRANIH PARKIRNIH MJESTA	0
BR. PARKIRNIH MJESTA ZA TAXI	0

TUMAČ:

- parkirno mjesto pod naplatom
- parkirno mjesto za osobe s invaliditetom
- P C39 sivo - postojeća vertikalna signalizacija

LABOS d.o.o.
HR - 42 000 VARAŽDIN, PAVLINSKA 5
Tel.: (042) 215-270; fax.:(042) 321-909

NARUČITELJ:
GRAD VARAŽDIN
Trg kralja Tomislava 1
42000 Varaždin

NAZIV ZAHVATA:
Revizija Plana javnih parkirališta i garaža na kojima se obavlja naplata na području Grada Varaždina, te uvođenje naplate u parkirališnim blokovima (A,B,C) u kojima će vrijediti posebni povlašteni uvjeti za stanare

RAZINA OBRADE: **ELABORAT**
VRSTA TEHNIČKE DOKUMENTACIJE: **PROMETNI ELABORAT**

BROJ:	DATUM:	BR.PRILOGA:	MJERILO:
211/24	**03.2024.**	**3.2.4.**	**1:500**

NACRT:
Situacija parkirnih mjesta
1. zone lokacija 5

SURADNICI:

IZRADIO:
Nikola Ister, mag.ing.aedif.
Nikola Ister

HRVATSKA KOMORA INŽENJERA GRAĐEVINARSTVA
Nikola Ister
mag. ing. aedif.
Ovlašteni inženjer građevinarstva
G 6736

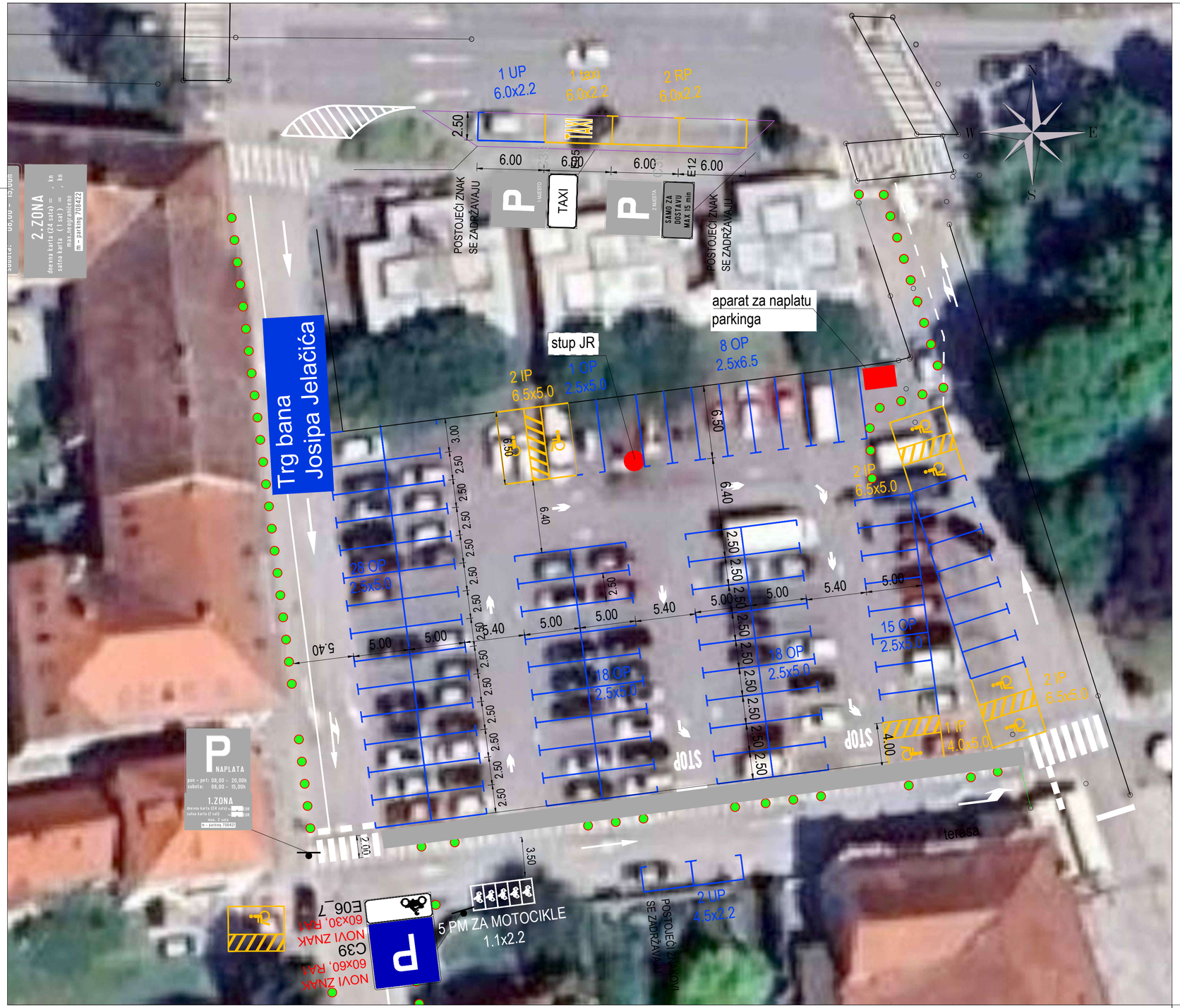

LOKACIJA 6	
1. ZONA (naplata: ponedjeljak - petak od 8:00 do 20:00 sati, subotom od 8:00 do 13:00 sati) max. 2 sata	
Trg bana Jelačića	
BR. PARKIRNIH MJESTA POD NAPLATOM	95
BR. PARKIRNIH MJESTA ZA OSOBE S INVALIDITETOM I SMANJENE POKRETLJIVOSTI	8
BR. PARKIRNIH MJESTA ZA PUNJENJE EL. AUTOMOBILA	0
BR. REZERVIRANIH PARKIRNIH MJESTA	2
BR. PARKIRNIH MJESTA ZA TAXI	1

TUMAČ:

- parkirno mjesto pod naplatom
- parkirno mjesto za osobe s invaliditetom
- P C39 — sivo - postojeća vertikalna signalizacija
- P C39 — u boji - nova vertikalna signalizacija

Labos Varaždin d.o.o.

LABOS d.o.o.
HR - 42 000 VARAŽDIN, PAVLINSKA 5
Tel.: (042) 215-270; fax.:(042) 321-909

NARUČITELJ:
GRAD VARAŽDIN
Trg kralja Tomislava 1
42000 Varaždin

NAZIV ZAHVATA:
Revizija Plana javnih parkirališta i garaža na kojima se obavlja naplata na području Grada Varaždina, te uvođenje naplate u parkirališnim blokovima (A,B,C) u kojima će vrijediti posebni povlašteni uvjeti za stanare

RAZINA OBRADE: **ELABORAT**
VRSTA TEHNIČKE DOKUMENTACIJE: **PROMETNI ELABORAT**

BROJ: **211/24** DATUM: **03.2024.** BR.PRILOGA: **3.2.5.** MJERILO: **1:250**

NACRT:
Situacija parkirnih mjesta
1. zone lokacija 6

SURADNICI:

IZRADIO:
Nikola Ister, mag.ing.aedif.
Nikola Ister

HRVATSKA KOMORA INŽENJERA GRAĐEVINARSTVA
Nikola Ister
mag. ing. aedif.
Ovlašteni inženjer građevinarstva
G 6736

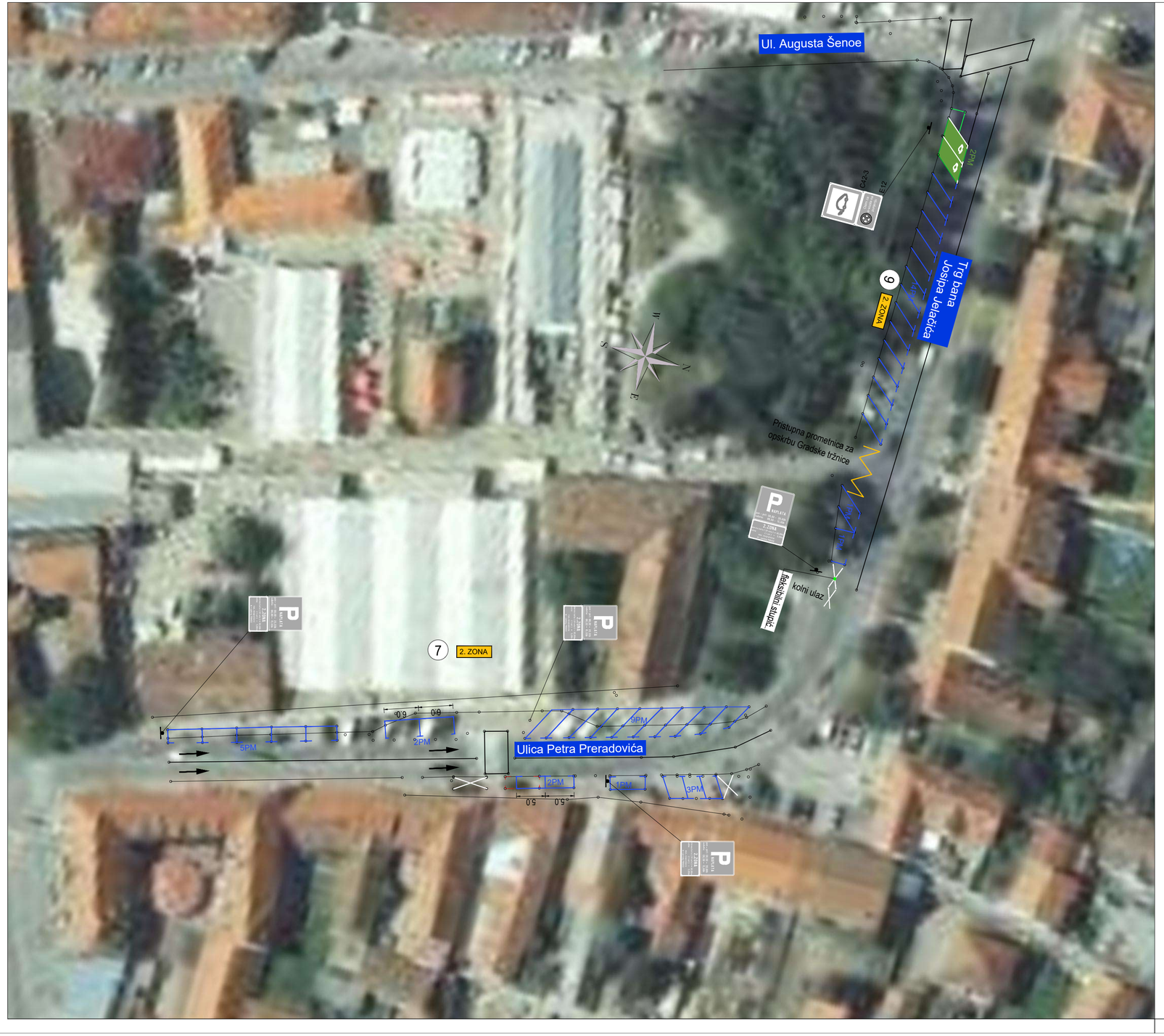

LOKACIJA 7	
2. ZONA (naplata: ponedjeljak - petak od 8:00 do 20:00 sati, subotom od 8:00 do 13:00 sati) max. neograničeno	
Ulica Petra Preradovića (od Ulice Ivana Kukuljevića do Trga bana Josipa Jelačića)	
BR. PARKIRNIH MJESTA POD NAPLATOM	22
BR. PARKIRNIH MJESTA ZA OSOBE S INVALIDITETOM I SMANJENE POKRETLJIVOSTI	0
BR. PARKIRNIH MJESTA ZA PUNJENJE EL. AUTOMOBILA	0
BR. REZERVIRANIH PARKIRNIH MJESTA	7
BR. PARKIRNIH MJESTA ZA TAXI	0

LOKACIJA 9	
2. ZONA (naplata: ponedjeljak - petak od 8:00 do 20:00 sati, subotom od 8:00 do 13:00 sati) max. neograničeno	
Trg bana Josipa Jelačića (kraj parka)	
BR. PARKIRNIH MJESTA POD NAPLATOM	20
BR. PARKIRNIH MJESTA ZA OSOBE S INVALIDITETOM I SMANJENE POKRETLJIVOSTI	0
BR. PARKIRNIH MJESTA ZA PUNJENJE EL. AUTOMOBILA	2
BR. REZERVIRANIH PARKIRNIH MJESTA	0
BR. PARKIRNIH MJESTA ZA TAXI	0

TUMAČ:

- parkirno mjesto pod naplatom
- parkirno mjesto za osobe s invaliditetom
- postojeće parkirno mjesto za punjenje električnih automobila (H59)
- P — sivo - postojeća vertikalna signalizacija C39

LABOS d.o.o.
HR - 42 000 VARAŽDIN, PAVLINSKA 5
Tel.: (042) 215-270; fax..(042) 321-909

NARUČITELJ:
GRAD VARAŽDIN
Trg kralja Tomislava 1
42000 Varaždin

NAZIV ZAHVATA:
Revizija Plana javnih parkirališta i garaža na kojima se obavlja naplata na području Grada Varaždina, te uvođenje naplate u parkirališnim blokovima (A,B,C) u kojima će vrijediti posebni povlašteni uvjeti za stanare

RAZINA OBRADE: **ELABORAT**
VRSTA TEHNIČKE DOKUMENTACIJE: **PROMETNI ELABORAT**
BROJ: **211/24** DATUM: **03.2024.** BR.PRILOGA: **3.2.6.** MJERILO: **1:500**

NACRT: **Situacija parkirnih mjesta 2. zone lokacije 7 i 9**
SURADNICI:

IZRADIO:
Nikola Ister, mag.ing.aedif.
Nikola Ister

HRVATSKA KOMORA INŽENJERA GRAĐEVINARSTVA
Nikola Ister
mag. ing. aedif.
Ovlašteni inženjer građevinarstva
G 6736

LOKACIJA 8	
2. ZONA (naplata: ponedjeljak - petak od 8:00 do 20:00 sati, subotom od 8:00 do 13:00 sati) max. neograničeno	
Ulica Ivana Kukuljevića (od Ulice Petra Preradovića do ulice Ognjena Price)	
BR. PARKIRNIH MJESTA POD NAPLATOM	5
BR. PARKIRNIH MJESTA ZA OSOBE S INVALIDITETOM I SMANJENE POKRETLJIVOSTI	0
BR. PARKIRNIH MJESTA ZA PUNJENJE EL. AUTOMOBILA	0
BR. REZERVIRANIH PARKIRNIH MJESTA	0
BR. PARKIRNIH MJESTA ZA TAXI	0

TUMAČ:

postojeće parkirno mjesto pod naplatom

P sivo - postojeća vertikalna signalizacija
C39

Labos Varaždin d.o.o.

LABOS d.o.o.
HR - 42 000 VARAŽDIN, PAVLINSKA 5
Tel.: (042) 215-270; fax.:(042) 321-909

NARUČITELJ:
GRAD VARAŽDIN
Trg kralja Tomislava 1
42000 Varaždin

NAZIV ZAHVATA:
Revizija Plana javnih parkirališta i garaža na kojima se obavlja naplata na području Grada Varaždina, te uvođenje naplate u parkirališnim blokovima (A,B,C) u kojima će vrijediti posebni povlašteni uvjeti za stanare

RAZINA OBRADE: **ELABORAT**
VRSTA TEHNIČKE DOKUMENTACIJE: **PROMETNI ELABORAT**

BROJ: **211/24** DATUM: **03.2024.** BR.PRILOGA: **3.2.7.** MJERILO: **1:500**

NACRT:
Situacija parkirnih mjesta
2. zone lokacija 8

SURADNICI:

IZRADIO:
Nikola Ister, mag.ing.aedif.

Nikola Ister

HRVATSKA KOMORA INŽENJERA GRAĐEVINARSTVA
Nikola Ister
mag. ing. aedif.
Ovlašteni inženjer građevinarstva
G 6736

Pavlinska ulica
Ulica Ivana Kukuljevića
Ulica Petra Preradovića
Ulica Petra Preradovića
10
2. ZONA
10
2. ZONA
6.0
5.5
4.8
7.0
2.5
6.5
5.9
5.8
5.0
2.3
6.6
2.7
1.4
5PM
7PM
1PM
3PM
8PM
14PM
4PM
2PM
E07
C39
E13
C27
P
P
P

LOKACIJA 11	
2. ZONA (naplata: ponedjeljak - petak od 8:00 do 20:00 sati, subotom od 8:00 do 13:00 sati) max. neograničeno	
Ulica Augusta Cesarca	
BR. PARKIRNIH MJESTA POD NAPLATOM	34
BR. PARKIRNIH MJESTA ZA OSOBE S INVALIDITETOM I SMANJENE POKRETLJIVOSTI	1
BR. PARKIRNIH MJESTA ZA PUNJENJE EL. AUTOMOBILA	0
BR. REZERVIRANIH PARKIRNIH MJESTA	0
BR. PARKIRNIH MJESTA ZA TAXI	0

TUMAČ:

postojeće parkirno mjesto pod naplatom

postojeće pakirno mjesto koje se mijenja

P C39 postojeća vertikalna signalizacija

P C39 nova vertikalna signalizacija

NAPOMENA: izlaz s parkirališnog mjesta na nogostup mora biti osiguran ukošenim rubnjakom nagiba najviše 10%, širine najmanje 120 cm. Ukoliko uvjet pristupačnosti nije ostvaren, potrebno je izvršiti građevinske radove zamjene uzdignutih rubnjaka s polegnutima, te lokalno prilagodba rampi.

LABOS d.o.o.
Varaždin d.o.o.

LABOS d.o.o.
HR - 42 000 VARAŽDIN, PAVLINSKA 5
Tel.: (042) 215-270; fax.:(042) 321-909

NARUČITELJ: **GRAD VARAŽDIN** **Trg kralja Tomislava 1** **42000 Varaždin**	NAZIV ZAHVATA: **Revizija Plana javnih parkirališta i garaža na kojima se obavlja naplata na području Grada Varaždina, te uvođenje naplate u parkirališnim blokovima (A,B,C) u kojima će vrijediti posebni povlašteni uvjeti za stanare**
RAZINA OBRADE: **ELABORAT**	VRSTA TEHNIČKE DOKUMENTACIJE: **PROMETNI ELABORAT**
BROJ: **211/24** DATUM: **03.2024.**	BR.PRILOGA: **3.2.9.** MJERILO: **1:500**
NACRT: **Situacija parkirnih mjesta 2. zone lokacija 11**	SURADNICI:
IZRADIO: **Nikola Ister, mag.ing.aedif.** Nikola Ister	HRVATSKA KOMORA INŽENJERA GRAĐEVINARSTVA **Nikola Ister** mag. ing. aedif. Ovlašteni inženjer građevinarstva G 6736

LOKACIJA 12	
2. ZONA (naplata: ponedjeljak - petak od 8:00 do 20:00 sati, subotom od 8:00 do 13:00 sati) max. neograničeno	
Ulica Franca Prešerna (uzdužno kraj Konzuma)	
BR. PARKIRNIH MJESTA POD NAPLATOM	7
BR. PARKIRNIH MJESTA ZA OSOBE S INVALIDITETOM I SMANJENE POKRETLJIVOSTI	0
BR. PARKIRNIH MJESTA ZA PUNJENJE EL. AUTOMOBILA	0
BR. REZERVIRANIH PARKIRNIH MJESTA	0
BR. PARKIRNIH MJESTA ZA TAXI	0

LOKACIJA 13	
2. ZONA (naplata: ponedjeljak - petak od 8:00 do 20:00 sati, subotom od 8:00 do 13:00 sati) max. neograničeno	
Zagrebačka ulica (ispred ljekarne, kućnog broja 13)	
BR. PARKIRNIH MJESTA POD NAPLATOM	14
BR. PARKIRNIH MJESTA ZA OSOBE S INVALIDITETOM I SMANJENE POKRETLJIVOSTI	1
BR. PARKIRNIH MJESTA ZA PUNJENJE EL. AUTOMOBILA	0
BR. REZERVIRANIH PARKIRNIH MJESTA	0
BR. PARKIRNIH MJESTA ZA TAXI	0

LOKACIJA 14	
2. ZONA (naplata: ponedjeljak - petak od 8:00 do 20:00 sati, subotom od 8:00 do 13:00 sati) max. neograničeno	
Zagrebačka ulica (ispred Konzuma do kućnog broja 24)	
BR. PARKIRNIH MJESTA POD NAPLATOM	37
BR. PARKIRNIH MJESTA ZA OSOBE S INVALIDITETOM I SMANJENE POKRETLJIVOSTI	2
BR. PARKIRNIH MJESTA ZA PUNJENJE EL. AUTOMOBILA	0
BR. REZERVIRANIH PARKIRNIH MJESTA	0
BR. PARKIRNIH MJESTA ZA TAXI	0

LOKACIJA 15	
2. ZONA (naplata: ponedjeljak - petak od 8:00 do 20:00 sati, subotom od 8:00 do 13:00 sati) max. neograničeno	
Ulica Antuna Mihanovića (iza Konzuma lijeva strana)	
BR. PARKIRNIH MJESTA POD NAPLATOM	8
BR. PARKIRNIH MJESTA ZA OSOBE S INVALIDITETOM I SMANJENE POKRETLJIVOSTI	0
BR. PARKIRNIH MJESTA ZA PUNJENJE EL. AUTOMOBILA	0
BR. REZERVIRANIH PARKIRNIH MJESTA	0
BR. PARKIRNIH MJESTA ZA TAXI	0

TUMAČ:

- parkirno mjesto pod naplatom
- parkirno mjesto za osobe s invaliditetom
- P C39 sivo - postojeća vertikalna signalizacija

NAPOMENA: izlaz s parkirališnog mjesta na nogostup mora biti osiguran ukošenim rubnjakom nagiba najviše 10%, širine najmanje 120 cm. Ukoliko uvjet pristupačnosti nije ostvaren, potrebno je izvršiti građevinske radove zamjene uzdignutih rubnjaka s polegnutima, te lokalno prilagodba rampi.

LABOS d.o.o.
Varaždin d.o.o.
HR - 42 000 VARAŽDIN, PAVLINSKA 5
Tel.: (042) 215-270; fax.:(042) 321-909

NARUČITELJ:
GRAD VARAŽDIN
Trg kralja Tomislava 1
42000 Varaždin

NAZIV ZAHVATA:
Revizija Plana javnih parkirališta i garaža na kojima se obavlja naplata na području Grada Varaždina, te uvođenje naplate u parkirališnim blokovima (A,B,C) u kojima će vrijediti posebni povlašteni uvjeti za stanare

RAZINA OBRADE: **ELABORAT**
VRSTA TEHNIČKE DOKUMENTACIJE: **PROMETNI ELABORAT**

BROJ:	DATUM:	BR.PRILOGA:	MJERILO:
211/24	**03.2024.**	**3.2.10.**	**1:500**

NACRT:
Situacija parkirnih mjesta
2. zone lokacije 12, 13, 14, 15

SURADNICI:

IZRADIO:
Nikola Ister, mag.ing.aedif.
Nikola Ister

HRVATSKA KOMORA INŽENJERA GRAĐEVINARSTVA
Nikola Ister
mag. ing. aedif.
Ovlašteni inženjer građevinarstva
G 6736

LOKACIJA 16	
2. ZONA (naplata: ponedjeljak - petak od 8:00 do 20:00 sati, subotom od 8:00 do 13:00 sati) max. neograničeno	
Ulica braće Radić (od ulice Stanka Vraza do Kratke ulice)	
BR. PARKIRNIH MJESTA POD NAPLATOM	25
BR. PARKIRNIH MJESTA ZA OSOBE S INVALIDITETOM I SMANJENE POKRETLJIVOSTI	2
BR. PARKIRNIH MJESTA ZA PUNJENJE EL. AUTOMOBILA	2
BR. REZERVIRANIH PARKIRNIH MJESTA	0
BR. PARKIRNIH MJESTA ZA TAXI	0

TUMAČ:

- postojeće parkirno mjesto pod naplatom
- postojeće parkirno mjesto za osobe s invaliditetom
- postojeće parkirno mjesto za punjenje električnih automobila (H59)
- položaj postojećeg uređaja za naplatu parkirališta
- P C39 sivo - postojeća vertikalna signalizacija
- (1) oznaka lokacije

NAPOMENA: izlaz s parkirališnog mjesta na nogostup mora biti osiguran ukošenim rubnjakom nagiba najviše 10%, širine najmanje 120 cm. Ukoliko uvjet pristupačnosti nije ostvaren, potrebno je izvršiti građevinske radove zamjene uzdignutih rubnjaka s polegnutima, te lokalno prilagodba rampi.

LABOS d.o.o.
Varaždin d.o.o.

LABOS d.o.o.
HR - 42 000 VARAŽDIN, PAVLINSKA 5
Tel.: (042) 215-270; fax.:(042) 321-909

NARUČITELJ: **GRAD VARAŽDIN** **Trg kralja Tomislava 1** **42000 Varaždin**	NAZIV ZAHVATA: **Revizija Plana javnih parkirališta i garaža na kojima se obavlja naplata na području Grada Varaždina, te uvođenje naplate u parkirališnim blokovima (A,B,C) u kojima će vrijediti posebni povlašteni uvjeti za stanare**
RAZINA OBRADE: **ELABORAT**	VRSTA TEHNIČKE DOKUMENTACIJE: **PROMETNI ELABORAT**
BROJ: **211/24** DATUM: **03.2024.**	BR.PRILOGA: **3.2.11.** MJERILO: **1:500**
NACRT: **Situacija parkirnih mjesta** **2. zone lokacija 16**	SURADNICI:
IZRADIO: **Nikola Ister, mag.ing.aedif.** Nikola Ister	HRVATSKA KOMORA INŽENJERA GRAĐEVINARSTVA Nikola Ister mag. ing. aedif. Ovlašteni inženjer građevinarstva G 6736

Ulica baruna Trenka
Ulica Vladimira Nazora
Ulica Frana Kurelca
Trg bana Josipa
1PM
14PM
2PM
2. ZONA
20
17
jedno mjesto uklonjeno prilikom rekonstrukcije Trenkove ulice zbog nepropisne udaljenosti od raskrižja
uklonjena parkirna mjesta zbog postavljanja horizontalne signalizacije zabrane parkiranja
objekt
aparat za naplatu parkinga
stup JR
TAXI
6.44
6.49
6.47
6.00
6.00
6.00

LOKACIJA 18	
2. ZONA (naplata: ponedjeljak - subota od 8:00 do 20:00 sati, a subotom od 8:00 do 13:00 sati) max. neograničeno	
Ulica Zvonimira i Vladimira Milkovića	
BR. PARKIRNIH MJESTA POD NAPLATOM	29
BR. PARKIRNIH MJESTA ZA OSOBE S INVALIDITETOM I SMANJENE POKRETLJIVOSTI	2
BR. PARKIRNIH MJESTA ZA PUNJENJE EL. AUTOMOBILA	0
BR. REZERVIRANIH PARKIRNIH MJESTA	0
BR. PARKIRNIH MJESTA ZA TAXI	0

TUMAČ:

postojeće parkirno mjesto pod naplatom

postojeće parkirno mjesto za osobe s invaliditetom

P sivo - postojeća vertikalna signalizacija
C39

NAPOMENA: izlaz s parkirališnog mjesta na nogostup mora biti osiguran ukošenim rubnjakom nagiba najviše 10%, širine najmanje 120 cm. Ukoliko uvjet pristupačnosti nije ostvaren, potrebno je izvršiti građevinske radove zamjene uzdignutih rubnjaka s polegnutima, te lokalno prilagodba rampi.

LABOS d.o.o.
Varaždin d.o.o.

LABOS d.o.o.
HR - 42 000 VARAŽDIN, PAVLINSKA 5
Tel.: (042) 215-270; fax.:(042) 321-909

NARUČITELJ: **GRAD VARAŽDIN** **Trg kralja Tomislava 1** **42000 Varaždin**	NAZIV ZAHVATA: **Revizija Plana javnih parkirališta i garaža na kojima se obavlja naplata na području Grada Varaždina, te uvođenje naplate u parkirališnim blokovima (A,B,C) u kojima će vrijediti posebni povlašteni uvjeti za stanare**
RAZINA OBRADE: **ELABORAT**	VRSTA TEHNIČKE DOKUMENTACIJE: **PROMETNI ELABORAT**
BROJ: **211/24** DATUM: **03.2024.**	BR.PRILOGA: **3.2.13.** MJERILO: **1:500**
NACRT: **Situacija parkirnih mjesta** **2. zone lokacija 18**	SURADNICI:
IZRADIO: **Nikola Ister, mag.ing.aedif.** Nikola Ister	HRVATSKA KOMORA INŽENJERA GRAĐEVINARSTVA Nikola Ister mag. ing. aedif. Ovlašteni inženjer građevinarstva G 6736

LOKACIJA 19	
2. ZONA (naplata: ponedjeljak - petak od 8:00 do 20:00 sati, a subotom od 8:00 do 13:00 sati) max. neograničeno	
Ulica kralja Petra Krešimira IV (parkiralište kod VTV-a i I. osnovne škole Varaždin)	
BR. PARKIRNIH MJESTA POD NAPLATOM	30
BR. PARKIRNIH MJESTA ZA OSOBE S INVALIDITETOM I SMANJENE POKRETLJIVOSTI	4
BR. PARKIRNIH MJESTA ZA PUNJENJE EL. AUTOMOBILA	0
BR. REZERVIRANIH PARKIRNIH MJESTA	0
BR. PARKIRNIH MJESTA ZA TAXI	0

TUMAČ:

parkirno mjesto pod naplatom

parkirno mjesto za osobe s invaliditetom

NAPOMENA: izlaz s parkirališnog mjesta na nogostup mora biti osiguran ukošenim rubnjakom nagiba najviše 10%, širine najmanje 120 cm. Ukoliko uvjet pristupačnosti nije ostvaren, potrebno je izvršiti građevinske radove zamjene uzdignutih rubnjaka s polegnutima, te lokalno prilagodba rampi.

LABOS d.o.o.
Varaždin d.o.o.

LABOS d.o.o.
HR - 42 000 VARAŽDIN, PAVLINSKA 5
Tel.: (042) 215-270; fax.:(042) 321-909

NARUČITELJ: **GRAD VARAŽDIN** **Trg kralja Tomislava 1** **42000 Varaždin**	NAZIV ZAHVATA: **Revizija Plana javnih parkirališta i garaža na kojima se obavlja naplata na području Grada Varaždina, te uvođenje naplate u parkirališnim blokovima (A,B,C) u kojima će vrijediti posebni povlašteni uvjeti za stanare**
RAZINA OBRADE: **ELABORAT**	VRSTA TEHNIČKE DOKUMENTACIJE: **PROMETNI ELABORAT**
BROJ: **211/24** DATUM: **03.2024.**	BR.PRILOGA: **3.2.14.** MJERILO: **1:500**
NACRT: **Situacija parkirnih mjesta 2. zone lokacija 19**	SURADNICI:
IZRADIO: **Nikola Ister, mag.ing.aedif.** Nikola Ister	HRVATSKA KOMORA INŽENJERA GRAĐEVINARSTVA Nikola Ister mag. ing. aedif. Ovlašteni inženjer građevinarstva G 6736

Kolodvorska ulica
Kolodvorska ulica
Ulica Ivana Supila
Ulica Julija Merlića
22
3. ZONA
21
3. ZONA
P
C39
E11
E08
C39
E11
C39
E08
C39
E11
C39
E11
C39
E11

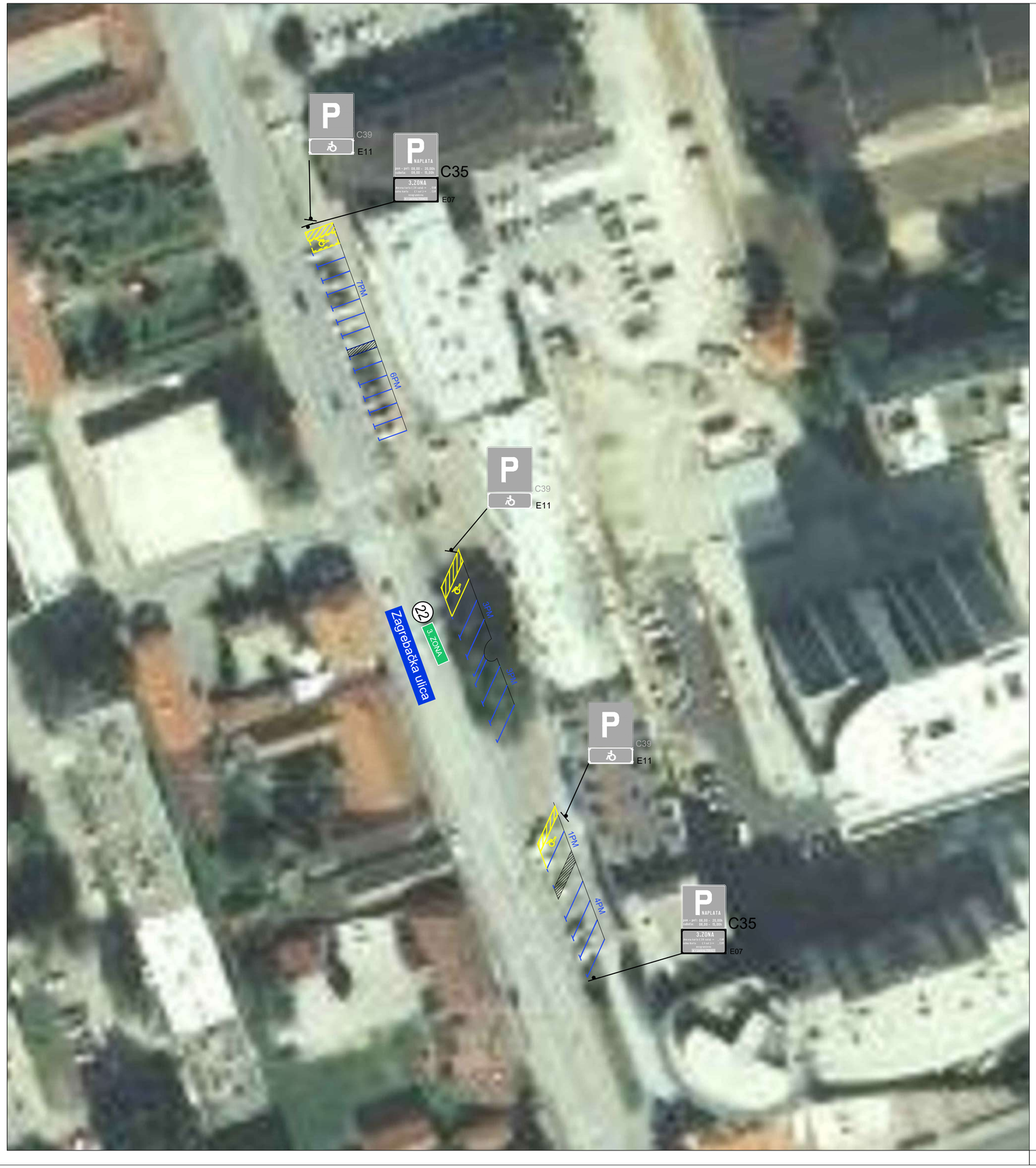

LOKACIJA 22	
3. ZONA (naplata: ponedjeljak - petak od 8:00 do 15:00 sati, a subotom od 8:00 do 13:00 sati) max. neograničeno	
Zagrebačka ulica (od poliklinike Agram do Eurohercove zgrade)	
BR. PARKIRNIH MJESTA POD NAPLATOM	**23**
BR. PARKIRNIH MJESTA ZA OSOBE S INVALIDITETOM I SMANJENE POKRETLJIVOSTI	1
BR. PARKIRNIH MJESTA ZA PUNJENJE EL. AUTOMOBILA	0
BR. REZERVIRANIH PARKIRNIH MJESTA	0
BR. PARKIRNIH MJESTA ZA TAXI	0

TUMAČ:

postojeće parkirno mjesto pod naplatom

postojeće parkirno mjesto za osobe s invaliditetom

P C39 sivo - postojeća vertikalna signalizacija

NAPOMENA: izlaz s parkirališnog mjesta na nogostup mora biti osiguran ukošenim rubnjakom nagiba najviše 10%, širine najmanje 120 cm. Ukoliko uvjet pristupačnosti nije ostvaren, potrebno je izvršiti građevinske radove zamjene uzdignutih rubnjaka s polegnutima, te lokalno prilagodba rampi.

LABOS d.o.o.
HR - 42 000 VARAŽDIN, PAVLINSKA 5
Tel.: (042) 215-270; fax.:(042) 321-909

NARUČITELJ:
GRAD VARAŽDIN
Trg kralja Tomislava 1
42000 Varaždin

NAZIV ZAHVATA:
Revizija Plana javnih parkirališta i garaža na kojima se obavlja naplata na području Grada Varaždina, te uvođenje naplate u parkirališnim blokovima (A,B,C) u kojima će vrijediti posebni povlašteni uvjeti za stanare

RAZINA OBRADE: **ELABORAT**

VRSTA TEHNIČKE DOKUMENTACIJE: **PROMETNI ELABORAT**

BROJ: **211/24** DATUM: **03.2024.** BR.PRILOGA: **3.2.16.** MJERILO: **1:500**

NACRT:
Situacija parkirnih mjesta
3. zone lokacija 22

SURADNICI:

IZRADIO:
Nikola Ister, mag.ing.aedif.

Nikola Ister

HRVATSKA KOMORA INŽENJERA GRAĐEVINARSTVA
Nikola Ister
mag. ing. aedif.
Ovlašteni inženjer građevinarstva
G 6736

Ul. Ignacija Falcompera
Transformatorska ulica
Ul. braće Radić
Ulica braće Radić
Ul. Ivana Mažuranića
Ul. Zvonka i Vladimira Milkovića
Kratka ulica
potrebno iscrtati horizontalnu signalizaciju zabrane parkiranja
potrebno iscrtati horizontalnu signalizaciju parkirnog mjesta za osobe s invalidetom
3. ZONA
25
24
23
31
C39
E05
E11
C39
E05
C39
E05
C39
E05

LOKACIJA 26	
3. ZONA (naplata: ponedjeljak - petak od 8:00 do 15:00 sati, a subotom od 8:00 do 13:00 sati) max. neograničeno	
Ulica Ivana Meštrovića (kod glavnog ulaza u bolnicu)	
BR. PARKIRNIH MJESTA POD NAPLATOM	34
BR. PARKIRNIH MJESTA ZA OSOBE S INVALIDITETOM I SMANJENE POKRETLJIVOSTI	5
BR. PARKIRNIH MJESTA ZA PUNJENJE EL. AUTOMOBILA	0
BR. REZERVIRANIH PARKIRNIH MJESTA	0
BR. PARKIRNIH MJESTA ZA TAXI	2

TUMAČ:

parkirno mjesto pod naplatom

parkirno mjesto za osobe s invaliditetom

NAPOMENA: izlaz s parkirališnog mjesta na nogostup mora biti osiguran ukošenim rubnjakom nagiba najviše 10%, širine najmanje 120 cm. Ukoliko uvjet pristupačnosti nije ostvaren, potrebno je izvršiti građevinske radove zamjene uzdignutih rubnjaka s polegnutima, te lokalno prilagodba rampi.

LABOS d.o.o.
Varaždin

LABOS d.o.o.
HR - 42 000 VARAŽDIN, PAVLINSKA 5
Tel.: (042) 215-270; fax.:(042) 321-909

NARUČITELJ: **GRAD VARAŽDIN** **Trg kralja Tomislava 1** **42000 Varaždin**	NAZIV ZAHVATA: **Revizija Plana javnih parkirališta i garaža na kojima se obavlja naplata na području Grada Varaždina, te uvođenje naplate u parkirališnim blokovima (A,B,C) u kojima će vrijediti posebni povlašteni uvjeti za stanare**
RAZINA OBRADE: **ELABORAT**	VRSTA TEHNIČKE DOKUMENTACIJE: **PROMETNI ELABORAT**
BROJ: **211/24** DATUM: **03.2.2024.**	BR.PRILOGA: **3.2.18.** MJERILO: **1:500**
NACRT: **Situacija parkirnih mjesta** **3. zone lokacija 26**	SURADNICI:
IZRADIO: **Nikola Ister, mag.ing.aedif.** Nikola Ister	HRVATSKA KOMORA INŽENJERA GRAĐEVINARSTVA Nikola Ister mag. ing. aedif. Ovlašteni inženjer građevinarstva G 6736

Ulica Ivana Kukuljevića
Ulica Ognjena Price
Ulica Varaždinskih Brigada
Ulica Ivana Gundulića
Ulica Ivana Gundulića
Ulica Ognjena Price
Ulica Ivana Gundulića
Ulica Varaždinske Biskupije
Ulica Ivana Gundulića
Stadion ŠC Sloboda
27
3. ZONA
24
2. ZONA
P
P
P

LOKACIJA 28	
3. ZONA (naplata: ponedjeljak - petak od 8:00 do 15:00 sati, a subotom od 8:00 do 13:00 sati) max. neograničeno	
Ulica baruna Trenka	
BR. PARKIRNIH MJESTA POD NAPLATOM	10
BR. PARKIRNIH MJESTA ZA OSOBE S INVALIDITETOM I SMANJENE POKRETLJIVOSTI	0
BR. PARKIRNIH MJESTA ZA PUNJENJE EL. AUTOMOBILA	0
BR. REZERVIRANIH PARKIRNIH MJESTA	0
BR. PARKIRNIH MJESTA ZA TAXI	0

TUMAČ:

parkirno mjesto pod naplatom

zabrana parkiranja na kolniku

NAPOMENA: izlaz s parkirališnog mjesta na nogostup mora biti osiguran ukošenim rubnjakom nagiba najviše 10%, širine najmanje 120 cm. Ukoliko uvjet pristupačnosti nije ostvaren, potrebno je izvršiti građevinske radove zamjene uzdignutih rubnjaka s polegnutima, te lokalno prilagodba rampi.

LABOS d.o.o.
HR - 42 000 VARAŽDIN, PAVLINSKA 5
Tel.: (042) 215-270; fax.:(042) 321-909

NARUČITELJ:
GRAD VARAŽDIN
Trg kralja Tomislava 1
42000 Varaždin

NAZIV ZAHVATA:
Revizija Plana javnih parkirališta i garaža na kojima se obavlja naplata na području Grada Varaždina, te uvođenje naplate u parkirališnim blokovima (A,B,C) u kojima će vrijediti posebni povlašteni uvjeti za stanare

RAZINA OBRADE: **ELABORAT**

VRSTA TEHNIČKE DOKUMENTACIJE: **PROMETNI ELABORAT**

BROJ: **211/24** DATUM: **03.2024.** BR.PRILOGA **3.2.20.** MJERILO **1:500**

NACRT:
Situacija parkirnih mjesta
3. zone lokacija 28

SURADNICI:

IZRADIO:
Nikola Ister, mag.ing.aedif.

Nikola Ister

HRVATSKA KOMORA INŽENJERA GRAĐEVINARSTVA
Nikola Ister
mag. ing. aedif.
Ovlašteni inženjer građevinarstva
G 6736

LOKACIJA 29	
3. zona (naplata: ponedjeljak - petak od 8:00 do 15:00 sati, a subotom od 9:00 do 13:00 sati) max. naograničeno	
Ulica kralja Petra Krešimira IV	
BR. PARKIRNIH MJESTA POD NAPLATOM	19
BR. PARKIRNIH MJESTA ZA OSOBE S INVALIDITETOM I SMANJENE POKRETLJIVOSTI	0
BR. PARKIRNIH MJESTA ZA PUNJENJE EL. AUTOMOBILA	0
BR. REZERVIRANIH PARKIRNIH MJESTA	0
BR. PARKIRNIH MJESTA ZA TAXI	0

TUMAČ:

parkirno mjesto pod naplatom

parkirno mjesto za osobe s invaliditetom

NAPOMENA: Izlaz s parkirališnog mjesta na nogostup mora biti osiguran ukošenim rubnjakom nagiba najviše 10%, širine najmanje 120 cm. Ukoliko uvjet pristupačnosti nije ostvaren, potrebno je izvršiti građevinske radove zamjene uzdignutih rubnjaka s polegnutima, te lokalno prilagodba rampi.

LABOS d.o.o.
HR – 42 000 VARAŽDIN, PAVLINSKA 5
Tel.: (042) 215-270; fax: (042) 321-909

NARUČITELJ: **GRAD VARAŽDIN** **Trg kralja Tomislava 1** **42000 Varaždin**	NAZIV ZAHVATA: **Revizija Plana javnih parkirališta i garaža na kojima se obavlja naplata na području Grada Varaždina, te uvođenje naplate u parkirališnim blokovima (A,B,C) u kojima će vrijediti posebni povlašteni uvjeti za stanare**
RAZINA OBRADE: **ELABORAT**	VRSTA TEHNIČKE DOKUMENTACIJE: **PROMETNI ELABORAT**
BROJ: **211/24** DATUM: **03.2024.**	BR.PRILOGA: **3.2.21.** MJERILO: **1:500**
NACRT: **Situacija parkirnih mjesta** **3. zona lokacija 29**	SURADNICI:
IZRADIO: **Nikola Ister, mag.ing.aedif.** Nikola Ister	HRVATSKA KOMORA INŽENJERA GRAĐEVINARSTVA Nikola Ister mag. ing. aedif. Ovlašteni inženjer građevinarstva G 6736

LOKACIJA 30	
3. ZONA (naplata: ponedjeljak - petak od 8:00 do 15:00 sati, a subotom od 8:00 do 13:00 sati) max. neograničeno	
Ulica Vinka Međerala (s desne strane kod Sveučilišta Sjever)	
BR. PARKIRNIH MJESTA POD NAPLATOM	15
BR. PARKIRNIH MJESTA ZA OSOBE S INVALIDITETOM I SMANJENE POKRETLJIVOSTI	0
BR. PARKIRNIH MJESTA ZA PUNJENJE EL. AUTOMOBILA	2
BR. REZERVIRANIH PARKIRNIH MJESTA	0
BR. PARKIRNIH MJESTA ZA TAXI	0

TUMAČ:

- parkirno mjesto pod naplatom
- parkirno mjesto za punjenje električnih automobila (H59)

NAPOMENA: izlaz s parkirališnog mjesta na nogostup mora biti osiguran ukošenim rubnjakom nagiba najviše 10%, širine najmanje 120 cm. Ukoliko uvjet pristupačnosti nije ostvaren, potrebno je izvršiti građevinske radove zamjene uzdignutih rubnjaka s polegnutima, te lokalno prilagodba rampi.

LABOS d.o.o.
HR - 42 000 VARAŽDIN, PAVLINSKA 5
Tel.: (042) 215-270; fax.:(042) 321-909

NARUČITELJ:
GRAD VARAŽDIN
Trg kralja Tomislava 1
42000 Varaždin

NAZIV ZAHVATA:
Revizija Plana javnih parkirališta i garaža na kojima se obavlja naplata na području Grada Varaždina, te uvođenje naplate u parkiralištnim blokovima (A,B,C) u kojima će vrijediti posebni povlašteni uvjeti za stanare

RAZINA OBRADE: **ELABORAT**
VRSTA TEHNIČKE DOKUMENTACIJE: **PROMETNI ELABORAT**
BROJ: **211/24** DATUM: **03.2024.** BR.PRILOGA: **3.2.22.** MJERILO: **1:500**

NACRT:
Situacija parkirnih mjesta
3. zone lokacija 30

SURADNICI:

IZRADIO:
Nikola Ister, mag.ing.aedif.

Nikola Ister

HRVATSKA KOMORA INŽENJERA GRAĐEVINARSTVA
Nikola Ister
mag. ing. aedif.
Ovlašteni inženjer građevinarstva
G 6736



LOKACIJA 32	
3. ZONA (naplata: ponedjeljak - petak od 8:00 do 15:00 sati, a subotom od 8:00 do 13:00 sati) max. neograničeno	
Ulica Ferdinanda Konščaka (preko puta Konzuma)	
BR. PARKIRNIH MJESTA POD NAPLATOM	13
BR. PARKIRNIH MJESTA ZA OSOBE S INVALIDITETOM I SMANJENE POKRETLJIVOSTI	1
BR. PARKIRNIH MJESTA ZA PUNJENJE EL. AUTOMOBILA	0
BR. REZERVIRANIH PARKIRNIH MJESTA	0
BR. PARKIRNIH MJESTA ZA TAXI	0

TUMAČ:

parkirno mjesto pod naplatom

parkirno mjesto za osobe s invaliditetom

NAPOMENA: izlaz s parkirališnog mjesta na nogostup mora biti osiguran ukošenim rubnjakom nagiba najviše 10%, širine najmanje 120 cm. Ukoliko uvjet pristupačnosti nije ostvaren, potrebno je izvršiti građevinske radove zamjene uzdignutih rubnjaka s polegnutima, te lokalno prilagodba rampi.

LABOS d.o.o.
HR - 42 000 VARAŽDIN, PAVLINSKA 5
Tel.: (042) 215-270; fax.:(042) 321-909

NARUČITELJ:
GRAD VARAŽDIN
Trg kralja Tomislava 1
42000 Varaždin

NAZIV ZAHVATA:
Revizija Plana javnih parkirališta i garaža na kojima se obavlja naplata na području Grada Varaždina, te uvođenje naplate u parkirališnim blokovima (A,B,C) u kojima će vrijediti posebni povlašteni uvjeti za stanare

RAZINA OBRADE: **ELABORAT**

VRSTA TEHNIČKE DOKUMENTACIJE: **PROMETNI ELABORAT**

BROJ: **211/24** DATUM: **03.2024.** BR.PRILOGA: **3.2.23.** MJERILO: **1:500**

NACRT:
Situacija parkirnih mjesta
3. zone lokacija 32

SURADNICI:

IZRADIO:
Nikola Ister, mag.ing.aedif.

Nikola Ister

HRVATSKA KOMORA INŽENJERA GRAĐEVINARSTVA
Nikola Ister
mag. ing. aedif.
Ovlašteni inženjer građevinarstva
G 6736



LOKACIJA 33	
3. ZONA (naplata: ponedjeljak - petak od 8:00 do 15:00 sati, a subotom od 8:00 do 13:00 sati) max. neograničeno	
Ulica Mihovila Pavleka Miškine (dio ulice kod "male pošte")	
BR. PARKIRNIH MJESTA POD NAPLATOM	15
BR. PARKIRNIH MJESTA ZA OSOBE S INVALIDITETOM I SMANJENE POKRETLJIVOSTI	1
BR. PARKIRNIH MJESTA ZA PUNJENJE EL. AUTOMOBILA	0
BR. REZERVIRANIH PARKIRNIH MJESTA	0
BR. PARKIRNIH MJESTA ZA TAXI	0

TUMAČ:

- parkirno mjesto pod naplatom
- parkirno mjesto za osobe s invaliditetom

NAPOMENA: izlaz s parkirališnog mjesta na nogostup mora biti osiguran ukošenim rubnjakom nagiba najviše 10%, širine najmanje 120 cm. Ukoliko uvjet pristupačnosti nije ostvaren, potrebno je izvršiti građevinske radove zamjene uzdignutih rubnjaka s polegnutima, te lokalno prilagodba rampi.

LABOS d.o.o.
HR - 42 000 VARAŽDIN, PAVLINSKA 5
Tel.: (042) 215-270; fax.:(042) 321-909

NARUČITELJ:
GRAD VARAŽDIN
Trg kralja Tomislava 1
42000 Varaždin

NAZIV ZAHVATA:
Revizija Plana javnih parkirališta i garaža na kojima se obavlja naplata na području Grada Varaždina, te uvođenje naplate u parkirališnim blokovima (A,B,C) u kojima će vrijediti posebni povlašteni uvjeti za stanare

RAZINA OBRADE: **ELABORAT**
VRSTA TEHNIČKE DOKUMENTACIJE: **PROMETNI ELABORAT**
BROJ: **211/24** DATUM: **03.2024.** BR.PRILOGA: **3.2.24.** MJERILO: **1:500**

NACRT:
Situacija parkirnih mjesta
3. zone lokacija 33

SURADNICI:

IZRADIO:
Nikola Ister, mag.ing.aedif.
Nikola Ister

HRVATSKA KOMORA INŽENJERA GRAĐEVINARSTVA
Nikola Ister
mag. ing. aedif.
Ovlašteni inženjer građevinarstva
G 6736

LOKACIJA 34	
3. ZONA (naplata: ponedjeljak - petak od 8:00 do 15:00 sati, a subotom od 8:00 do 13:00 sati) max. neograničeno	
Jalkovečka ulica	
BR. PARKIRNIH MJESTA POD NAPLATOM	8
BR. PARKIRNIH MJESTA ZA OSOBE S INVALIDITETOM I SMANJENE POKRETLJIVOSTI	0
BR. PARKIRNIH MJESTA ZA PUNJENJE EL. AUTOMOBILA	0
BR. REZERVIRANIH PARKIRNIH MJESTA	0
BR. PARKIRNIH MJESTA ZA TAXI	0

TUMAČ:

parkirno mjesto pod naplatom

sivo - postojeća vertikalna signalizacija

C39

LABOS d.o.o.
Varaždin d.o.o.

LABOS d.o.o.
HR - 42 000 VARAŽDIN, PAVLINSKA 5
Tel.: (042) 215-270; fax.:(042) 321-909

NARUČITELJ:
GRAD VARAŽDIN
Trg kralja Tomislava 1
42000 Varaždin

NAZIV ZAHVATA:
Revizija Plana javnih parkirališta i garaža na kojima se obavlja naplata na području Grada Varaždina, te uvođenje naplate u parkirališnim blokovima (A,B,C) u kojima će vrijediti posebni povlašteni uvjeti za stanare

RAZINA OBRADE: **ELABORAT**

VRSTA TEHNIČKE DOKUMENTACIJE: **PROMETNI ELABORAT**

BROJ: **211/24** DATUM: **03.2024.** BR.PRILOGA: **3.2.24.** MJERILO: **1:500**

NACRT:
Situacija parkirnih mjesta
3. zone lokacija 34

SURADNICI:

IZRADIO:
Nikola Ister, mag.ing.aedif.

Nikola Ister

HRVATSKA KOMORA INŽENJERA GRAĐEVINARSTVA
Nikola Ister
mag. ing. aedif.
Ovlašteni inženjer građevinarstva
G 6736

LOKACIJA 34	
3. ZONA (naplata: ponedjeljak - petak od 8:00 do 15:00 sati, a subotom od 8:00 do 13:00 sati) max. neograničeno	
Jalkovečka ulica	
BR. PARKIRNIH MJESTA POD NAPLATOM	8
BR. PARKIRNIH MJESTA ZA OSOBE S INVALIDITETOM I SMANJENE POKRETLJIVOSTI	0
BR. PARKIRNIH MJESTA ZA PUNJENJE EL. AUTOMOBILA	0
BR. REZERVIRANIH PARKIRNIH MJESTA	0
BR. PARKIRNIH MJESTA ZA TAXI	0

TUMAČ:

parkirno mjesto pod naplatom

P C39 sivo - postojeća vertikalna signalizacija

LABOS d.o.o.
HR - 42 000 VARAŽDIN, PAVLINSKA 5
Tel.: (042) 215-270; fax.:(042) 321-909

NARUČITELJ:
GRAD VARAŽDIN
Trg kralja Tomislava 1
42000 Varaždin

NAZIV ZAHVATA:
Revizija Plana javnih parkirališta i garaža na kojima se obavlja naplata na području Grada Varaždina, te uvođenje naplate u parkirališnim blokovima (A,B,C) u kojima će vrijediti posebni povlašteni uvjeti za stanare

RAZINA OBRADE: **ELABORAT**
VRSTA TEHNIČKE DOKUMENTACIJE: **PROMETNI ELABORAT**
BROJ: **211/24**
DATUM: **03.2024.**
BR.PRILOGA: **3.2.25.**
MJERILO: **1:500**

NACRT:
Situacija parkirnih mjesta
3. zone lokacija 34

SURADNICI:

IZRADIO:
Nikola Ister, mag.ing.aedif.

Nikola Ister

HRVATSKA KOMORA INŽENJERA GRAĐEVINARSTVA
Nikola Ister
mag. ing. aedif.
Ovlašteni inženjer građevinarstva
G 6736

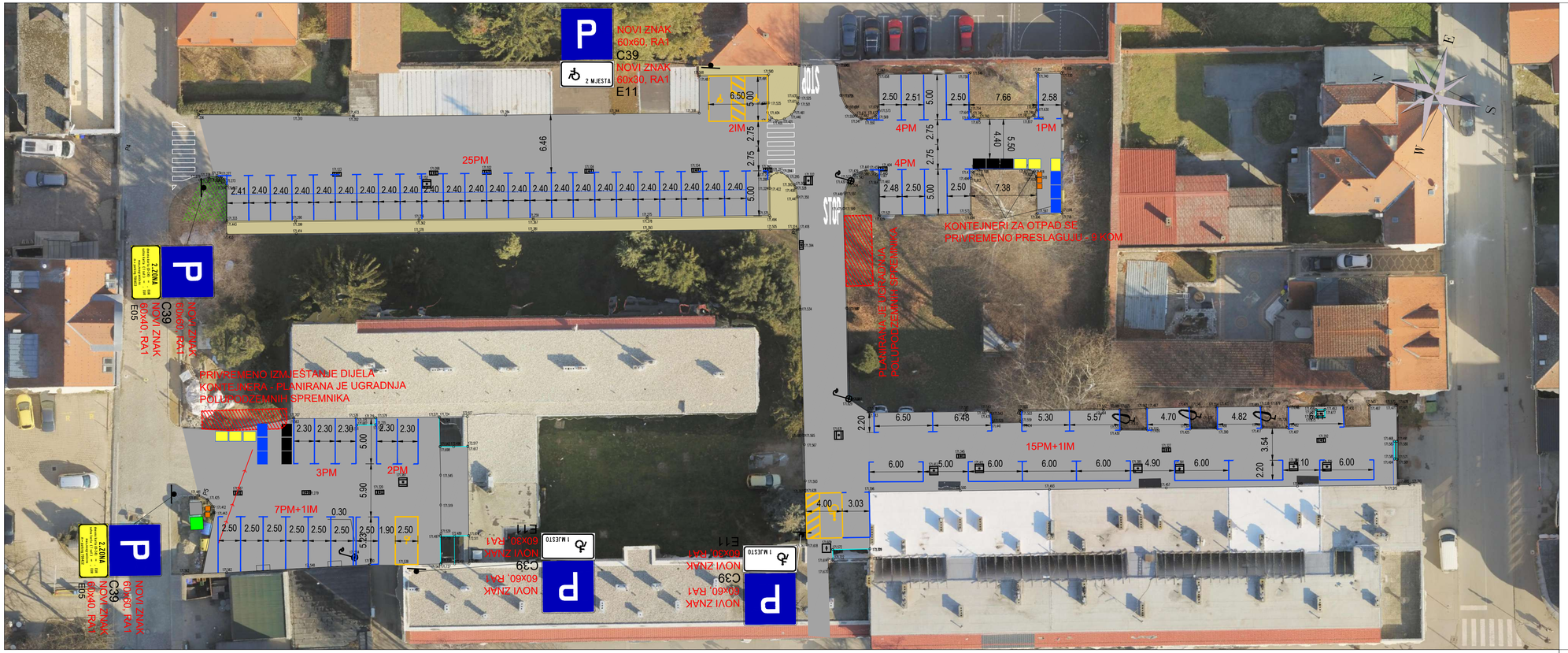

BLOK "A"	
Cijena: (naplata: ponedjeljak - petak od 8:00 do 18:00 sati, a subotom od 8:00 do 13:00 sati)	
Ulica Vatroslava Lisinskog	
BR. PARKIRNIH MJESTA POD NAPLATOM	61
BR. PARKIRNIH MJESTA ZA OSOBE S INVALIDITETOM I SMANJENE POKRETLJIVOSTI	4
BR. PARKIRNIH MJESTA ZA PUNJENJE EL. AUTOMOBILA	0
BR. REZERVIRANIH PARKIRNIH MJESTA	0
BR. PARKIRNIH MJESTA ZA TAXI	0

TUMAČ:

- parkirno mjesto pod naplatom
- parkirno mjesto za osobe s invaliditetom
- P C39 — sivo - postojeća vertikalna signalizacija
- P C39 — u boji - nova vertikalna signalizacija

NAPOMENA: izlaz s parkirališnog mjesta na nogostup mora biti osiguran ukošenim rubnjakom nagiba najviše 10%, širine najmanje 120 cm. Ukoliko uvjet pristupačnosti nije ostvaren, potrebno je izvršiti građevinske radove zarijeve uzdignutih rubnjaka s polegnutima, te lokalno prilagodba rampi.

LABOS d.o.o.
HR - 42 000 VARAŽDIN, PAVLINSKA 5
Tel.: (042) 215-270; fax.:(042) 321-909

NARUČITELJ: **GRAD VARAŽDIN** Trg kralja Tomislava 1 42000 Varaždin	NAZIV ZAHVATA: **Revizija Plana javnih parkirališta i garaža na kojima se obavlja naplata na području Grada Varaždina, te uvođenje naplate u parkirališnim blokovima (A,B,C) u kojima će vrijediti posebni povlašteni uvjeti za stanare**
RAZINA OBRADE: **ELABORAT**	VRSTA TEHNIČKOG DOKUMENTA: **PROMETNI ELABORAT**
BROJ: **211/24** DATUM: **03.2024.**	BR.PRILOGA: **3.3.1.** MJERILO: **1:250**
NACRT: **Situacija parkirnih mjesta BLOK "A"**	SURADNICI:
IZRADIO: **Nikola Ister, mag.ing.aedif.** Nikola Ister	HRVATSKA KOMORA INŽENJERA GRAĐEVINARSTVA Nikola Ister mag. ing. aedif. Ovlašteni inženjer građevinarstva G 6736

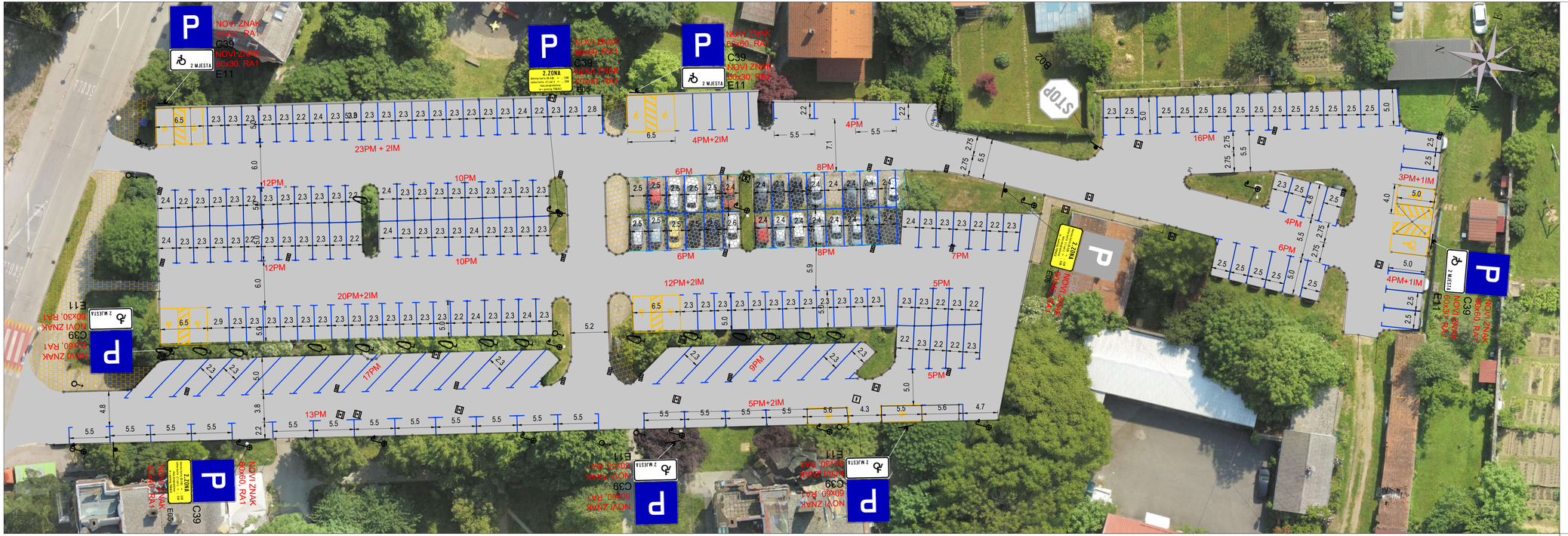
NOVI ZNAK 60x60, RA1
C39
NOVI ZNAK 60x30, RA1
E11
2 MJESTA
2.ZONA
23PM + 2IM
12PM
10PM
6PM
8PM
4PM+2IM
4PM
7PM
20PM+2IM
12PM+2IM
5PM
17PM
9PM
13PM
5PM+2IM
16PM
3PM+1IM
4PM+1IM
STOP
B02
P1
P2
P3
P4
P5
P6
P7
P8
P9
P10
P11
P12
P13
P14
P15
P16
P17
P18
P19
P20
P21
P22
P23
P24
P25
P26
P27
P28
P29
P30
P31
P32
P33
P34
P35
P36
P37
P38
P39
P40

BLOK "C"	
Ukupno izvedenih mjesta: 218 kom (218 kom na 1 razini, 0 kom na 2 razine, 0 kom na 3 razine)	
Situacija parkirnih mjesta	
BR. PARKIRNIH MJESTA POD NAPLATOM	108
BR. PARKIRNIH MJESTA ZA TOČKE S NAPLATOM (PARKIRALIŠNE POMOĆNIKE)	21
BR. PARKIRNIH MJESTA s ELEKTRIČNIM PUNJENJE EL. AUTOMOBILA	0
BR. REZERVIRANIH PARKIRNIH MJESTA	0
BR. PARKIRNIH MJESTA ZA TAXI	0

TUMAČ:

- parkirno mjesto pod naplatom
- parkirno mjesto za osobe s invaliditetom
- P C39 — sivo - postojeća vertikalna signalizacija
- P C39 — u boji - nova vertikalna signalizacija

NAPOMENA: broj s parkirališnog mjesta na kojemu nova bili osiguran ukoliemm rubnjakom neglisi najviše 10%, ilima najmanje 120 cm. Ukoliko uopć prikazanitreti nje otisnuto, potrebno je izvršiti građevinske radove zarijeva uzdignuti rubnjaka s poleguštna, te lokalno prilagoditi nagu.

LABOS d.o.o.
HR - 42 000 VARAŽDIN, PAVLINSKA 5
Tel.: (042) 215-076; fax: (042) 321-169

NARUČITELJ: GRAD VARAŽDIN, Trg kralja Tomislava 1, 42000 Varaždin	NAZIV ZAHVATA: Revizija Plana javnih parkirališta i garaža na kojima se obavlja naplata na području Grada Varaždina, te određenje naplate u parkirališnim blokovima (A,B,C) u kojima će voditelji poslovnih poslatelani vozili se stanare
RAZINA GRADNJE: ELABORAT	VRSTA TEHNIČKOG ELABORATA: PROMETNI ELABORAT
BROJ: 211/24 DATUM: 03.2024.	BR.PRILOGA: 3.3.3.1. MJERILO: 1:250
NAZIV: Situacija parkirnih mjesta BLOK "C"	SLIJEDNO:
IZRADIO: Nikola Ister, mag.ing.aedif.	VRSTA IZMJENA NEVEZANA SNAGOMETRA: Nikola Ister mag.ing. aedif. Ovlašten inženjer graditeljstva br. G 6736

BLOK "C"	
2. ZONA naplata: ponedjeljak - petak od 08:00 do 15:00 sati, a subotom od 8:00 do 13:00 sati max. zaustavljanje:	
Ulica Varoševa Lisinskog	
BR. PARKIRNIH MJESTA POD NAPLATOM	438
BR. PARKIRNIH MJESTA ZA OSOBE S INVALIDITETOM I SMANJENOM POKRETLJIVOŠĆU	23
BR. PARKIRNIH MJESTA ZA PUNJENJE EL. AUTOMOBILA	0
BR. REZERVIRANIH PARKIRNIH MJESTA	0
BR. PARKIRNIH MJESTA ZA TAXI	0

TUMAČ:

- parkirno mjesto pod naplatom
- parkirno mjesto za osobe s invaliditetom
- P C39 sivo - postojeća vertikalna signalizacija
- P C39 u boji - nova vertikalna signalizacija

NAPOMENA: izlaz s parkirališnog mjesta na nogostup mora biti osiguran uklonjenim rubnjakom nagiba najviše 10%, širine najmanje 120 cm. Ukoliko uvjet pristupačnosti nije ostvaren, potrebno je izvršiti građevinske radove zamjene uklonjenih rubnjaka s polegnutima, te lokalno prilagoditi rampi.

LABOS d.o.o.
HR - 42 000 VARAŽDIN, PAVLINSKA 5
Tel.: (042) 215-270; fax.: (042) 321-609

NARUČITELJ: **GRAD VARAŽDIN** **Trg kralja Tomislava 1** **42000 Varaždin**	NAZIV ZAHVATA: **Revizija Plana javnih parkirališta i garaža na kojima se obavlja naplata na području Grada Varaždina, te uvođenje naplate u parkirališnim blokovima (A,B,C) u kojima će vrijediti posebni povlašteni uvjeti za stanare**
RAZINA OBRADE: **ELABORAT**	VRSTA TEHNIČKOG DOKUMENTA: **PROMETNI ELABORAT**
BROJ: **211/24** DATUM: **03.2024.**	BR.PRILOGA: **3.3.3.2.** MJERILO: **1:250**
NACRT: **Situacija parkirnih mjesta BLOK "C"**	SURADNICI:
IZRADIO: **Nikola Ister, mag.ing.aedif.** Nikola Ister	HRVATSKA KOMORA INŽENJERA GRAĐEVINARSTVA Nikola Ister mag. ing. aedif. Ovlašten inženjer građevinarstva G 6736

gdin Cindrić

P / 14746066

NEKLASIFICIRANO

REPUBLIKA HRVATSKA
MINISTARSTVO UNUTARNJIH POSLOVA
POLICIJSKA UPRAVA VARAŽDINSKA
SLUŽBA ZA JAVNI RED I SIGURNOST

GRAD VARAŽDIN
Primljeno: 18-09-2024
Klasifikacijska oznaka: 340-03/24-01/56 | Org. jed.: 01
Urudžbeni broj: -511-24-17 | Pril. | Vrij.

KLASA: NK-UP/I-211-05/24-05/2
URBROJ: 511-14-03-24-123
Varaždin, 16. rujna 2024.

Temeljem članka 5. stavak 1. Zakona o sigurnosti prometa na cestama („Narodne novine" 67/08., 48/10., 74/11., 80/13., 158/13., 92/14. i 64/15., 108/17., 70/19.,42/20., 85/22., 114/22 i 133/23), Policijska uprava varaždinska na osnovu zahtjeva Grada Varaždina KLASA: 340-03/24-01/56 URBROJ: 2186-1-05/4-24-5 od 9. kolovoza 2024. godine izdaje

R J E Š E NJ E

kojim se daje suglasnost Gradu Varaždinu na prijedlog Odluke o određivanju javnih parkirališta i garaža na kojima se obavlja naplata na području Grada Varaždina.

Radove na uređenju parkiranja vozila na javnim parkiralištima u gradu Varaždinu potrebno je izvesti sukladno dostavljenom Prometnom elaboratu br. 211/24 izrađenom od strane tvrtke Labos d.o.o. iz Varaždina uz slijedeće izmjene i dopune:

- sva parkirna mjesta(uključivo i mjesta rezervirana za osobe s invaliditetom) obilježena i projektirana u suprotnosti s odredbama članka 82. stavka 1. točke 1. i 4. i stavka 2. istog članka Zakona o sigurnosti prometa na cestama odnosno mjesta koja su izvedena ili projektirana na udaljenosti manjoj od 5 m od obilježenog pješačkog prijelaza iz smjera kretanja vozila i na raskrižju na udaljenosti manjoj od 5 m od najbližeg ruba poprečnog kolnika i parkirna mjesta izvedena na nogostupu ako za kretanje pješaka nije ostavljeno najmanje 1,6 m širine za kretanje pješaka potrebno je uskladiti s citiranim propisom ili ukloniti(npr. Ulica A. Stepinca i P. Preradovića, Trg B. Jelačića i dr.).

Obrazloženje

Policijska uprava varaždinska zaprimila je zahtjev Grada Varaždina za izdavanje suglasnosti na prijedlog Odluke o određivanju javnih parkirališta i garaža na kojima se obavlja naplata na području grada Varaždina.

Temeljem članka 5. st. 1. Zakona o sigurnosti prometa na cestama („Narodne novine“ 67/08., 48/10., 74/11., 80/13., 158/13., 92/14., 64/15., 108/17. 70/19., 42/20., 85/22, 114/22 i 133/23), jedinice lokalne i područne (regionalne) samouprave i nadležni upravitelji cesta, u skladu s odredbama ovog Zakona, uz prethodnu suglasnost Ministarstva nadležnog za unutarnje poslove, uređuju promet na svom području tako da među ostalim uređuju parkirališne površine i način parkiranja, zabrane parkiranja, ceste s prednošću prolaska, promet pješaka, biciklista, pješačke zone, sigurne pravce za kretanje školske djece i dr.

Pregledom Prometnog elaborata izrađenog od strane tvrtke Labos d.o.o. iz Varaždina utvrđeno je da je zahtjev opravdan i da u pretežitom dijelu nije u suprotnosti s odredbama Zakona o sigurnosti prometa na cestama, Pravilnika o prometnim znakovima, signalizaciji i opremi na cestama (NN 92/19) i Pravilnika o osiguranju pristupačnosti građevina osobama s invaliditetom i smanjene pokretljivosti (NN78/13), stoga je odlučeno kao u izreci ovog Rješenja.

Nakon izvođenja radova, sukladno dostavljenom Prometnom elaboratu i izmjenama i dopunama iz ovog Rješenja, Grad Varaždin Upravni odjel za gradnju i komunalno gospodarstvo dužan je o istom obavijestiti Službu za javni red i sigurnost Policijske uprave varaždinske.

POUKA O PRAVNOM LIJEKU:

Sukladno članku 5. stavak 16. Zakona o sigurnosti prometa na cestama protiv ovog Rješenja žalba nije dopuštena, ali se može pokrenuti upravni spor.

Dostaviti:
-Grad Varaždin, Upravni odjel za gradnju i komunalno gospodarstvo,
- PPRP Varaždin,
- Labos d.o.o. info@labos.hr

VODITELJ SLUŽBE

Robert Rožmarić

IZVJEŠĆE O PROVEDENOM SAVJETOVANJU S JAVNOŠĆU	
Naziv akta o kojem je savjetovanje provedeno: **Nacrt Odluke o određivanju javnih parkirališta i garaža na području Grada Varaždina**	
Vrijeme trajanja savjetovanja: savjetovanje je provedeno u trajanju od 9. kolovoza do 19. rujna 2024. godine.	
Cilj i glavne teme savjetovanja	Cilj provođenja savjetovanja s javnošću je upoznavanje javnosti s nacrtom Odluke o određivanju javnih parkirališta i garaža na području Grada Varaždina, a radi dobivanja mišljenja, primjedbi i prijedloga i eventualno prihvaćanja zakonitih i stručno utemeljenih prijedloga, primjedbi i mišljenja.

Redni broj	Naziv dionika (pojedinac, organizacija, institucija)	Članak na koji se odnosi primjedba/ prijedlog	Tekst primjedbe/prijedloga	Prihvaćanje/ neprihvaćanje primjedbe ili prijedloga	Razlozi prihvaćanja/ neprihvaćanja primjedbe ili prijedloga
1.	Marina Kaniški, Udruga invalida rada – zaprimljeno 12. kolovoza 2024. godine bez propisanog obrasca	Nije navedeno	Poštovani, u svezi javnog savjetovanja za parking, molimo Vas da imate razumijevanja za invalide i javnoj garaži. S obzirom da ima premalo parkirnih mjesta, za ostala moramo plaćati, jer je premali broj mjesta za invalide. Nadam se Vašem razumijevanju i hvala unaprijed uz srdačan pozdrav.	ne prihvaća se	Prema Pravilniku o osiguranju pristupačnosti građevinama osobama s invaliditetom i smanjene pokretljivosti kojim je propisano da se na javnom parkiralištu izvodi 5% pristupačnih parkirališnih mjesta za osobe s invaliditetom u odnosu na ukupni broj parkirališnih mjesta, Grad Varaždin je osigurao 6,2 % parkirališnih mjesta za osobe s invaliditetom.
2.	Robert Taći - u ime stanara Trenkove ulice (popis stanara nije naveden niti su priloženi potpisi) - zaprimljeno 30. kolovoza 2024. godine na propisanom obrascu	Nije navedeno	Stanari Trenkove ulice u čije ime je sastavljena ova primjedba, ne podržavaju prijedlog obilježavanja 7 parkirnih mjesta na lokaciji br. 28. Obzirom da je nogostup u ovom dijelu Trenkove ulice djelomično nepostojeći i djelomično preuzak, te ne postoji obilježena biciklistička staza, prioritet ulice trebao bi biti proširenje nogostupa i biciklistička staza za suprotan smjer, a ne iscrtavanje parkirnih mjesta koja bi dodatno narušila i ovako lošu prometnu infrastrukturu. Samo iscrtavanje parkirnih mjesta na navedenoj lokaciji smanjilo bi potrebnu širinu ulice i time onemogućilo da se sve nužno izvede prema pravilima struke.	ne prihvaća se	Širina za jednosmjerno prometovanje vozila je zadovoljena, osigurana je dovoljna širina za pristup vlasnicima okolnih parcela kao i za pristup bočnom parkiralištu - 3.0 m.
3.	Marko Štimac – zaprimljeno 3. rujna 2024. godine na propisanom obrascu	Nije navedeno	Kod Coninga u Pavlinskoj prvo parkirališno mjesto nema ni 50 centimetara razmaka od pješačkog prijelaza. Koji je razlog da odbijate stručno definirati potrebni zakonski razmak od 5 metara?	ne prihvaća se	Kako je broj parkirnih mjesta u centru grada smanjen razvijanjem pješačke i biciklističke infrastrukture, svako parkirno mjesto u gradu je važno, naročito ona koja su rezervirana za osobe s invaliditetom i smanjenom

			U Habdelićevoj ulici se stalno parkira s južne strane na nogostupu. Ako je plan da se dio nogostupa koristi kao parkiralište, zašto ga propisno ne označite jer ovako je to nepropisno parkiranje a svakodnevno je krcato s autima? Članak 82. zakona o sigurnosti promet na cestama definira: "Iznimno od stavka 1. ovoga članka, na mjestima iz točke 10. ovoga članka, zaustavljanje je dopušteno ako je za kretanje pješaka ostavljeno najmanje 1,6 m širine na površini za kretanje pješaka, s tim da ta površina ne može biti uz rub kolnika. Pod istim uvjetima može se i parkirati ako je to dopušteno prometnim znakom." No, prometnog znaka nema a "»zaustavljanje vozila« je svaki prekid kretanja vozila na cesti u trajanju do tri minute" Također, činjenica je da na južnoj strani stadiona Slobode ljudi umjesto na definiranim parkirališnim mjestima koja su prazna (!) radije parkiraju nepropisno (na nogostupu, preblizu zebre, preko oznake X na tlu) jer znaju da nitko o tome ne vodi brigu. Bilo bi korektno da se na to obrati pozornost i možda djelomično onemogući stupićima jer ovako je veća korist zanemarivati prometnu signalizaciju.		pokretljivosti. Svrha zabrane parkiranja na udaljenostima koje su manje od 5.0 m od obilježenih pješačkih prijelaza jest nedostatak preglednosti vozača prema pješaku koji čeka ili se približava pješačkom prijelazu, odnosno sprečavanje da parkirano vozilo zakloni pješaka. Ovdje se radi o manje prometnim, jednosmjernim prometnicama (Pavlinska ulica i Ulica Alojzija Stepinca) koje vozači najčešće koriste u svrhu pristupa do parkirnih mjesta u samome centru grada, a sporna postojeća parkirna mjesta nalaze se nakon obilježenih pješačkih prijelaza, pa ona ne predstavljaju ugrozu prema pješacima. Sukladno tome, MUP se složio sa navedenom konstatacijom, te je u svojem Rješenju (KLASA: NK-UP/I-211-05/24-05/2; URBROJ: 511-14-03-24-123, Varaždin, 16. rujna 2024.) kojim se daje Suglasnost na obilježavanje parkirališnih mjesta u Gradu Varaždinu istaknuo *"da nisu dozvoljena parkirna mjesta na udaljenostima manjim od 5 metara od obilježenog pješačkog prijelaza* ***iz smjera kretanja vozila".*** Tematika vezana uz nepropisno parkiranje vozila na stazama u Ulici Juraja Habdelića i na stazama kod stadiona Sloboda nisu predmet ove Odluke.
4.	UGOSO Graberje Varaždin, zaprimljeno 10. rujna 2024. godine na propisanom obrascu	Nije navedeno	Upit – plaćanje parkirnog mjesta za osobe s invaliditetom u zatvorenom garažnom prostoru, te na otvorenim parkirnim prostorima ograničenim automatiziranom rampom.	ne prihvaća se	Obzirom da koncesionar, nema tehničke mogućnosti za omogućavanje besplatnog parkinga imateljima europske parkirališne karte za osobe s invaliditetom nije moguća realizacija istoga, odnosno besplatno parkiranje u zatvorenim garažnim prostorima ili parkirnim prostorima s ograničenom automatiziranom rampom. Ponovo ističemo da je Grad Varaždin na naplatnim parkirnim mjestima osigurano i veći postotak od zakonom propisanog za osobe s invaliditetom i smanjenom pokretljivošću.

KLASA:340-03/21-01/56
URBROJ: 2186-1-05/4-24-13